










# TUMAČ PLANSKOG ZNAKOVLJA

## [OB-1-1] Obuhvat prostornog plana



[OB-1-1-5001] Obuhvat prostornog plana

## [KN-1-1] Namjena prostora

 <b>S1</b>	[KN-1-1-5001] (S1) Stambena namjena - isključivo stambena	 <b>Z1</b>	[KN-1-1-5701] (Z1) Javna zelena površina - park/perivoj		[KN-1-1-5951] Kolno-pješačka površina
 <b>S3</b>	[KN-1-1-5003] (S3) Stambena namjena	 <b>Z3</b>	[KN-1-1-5703] (Z3) Javna zelena površina - dječje igralište		[KN-1-1-5952] Pješačka površina
 <b>M3</b>	[KN-1-1-5053] (M3) Mješovita namjena		[KN-1-1-5950] Prometna površina		[KN-1-1-5954] (Pp) Parkirališna površina

## [IS-1-1] Cestovni promet

### [oznaka]



[IS-1-1-5023] ([oznaka])  
Ostala prometnica

### [oznaka]



[IS-1-1-5024] ([oznaka])  
Interna prometnica



[IS-1-1-5202] Staza



[IS-1-1-5304] (Pp)  
Parkiralište

## [IS-1-2] Željeznički promet

REPUBLIKA HRVATSKA  
MEĐIMURSKA ŽUPANIJA, GRAD MURSKO SREDIŠĆE

Naziv prostornog plana:

**Urbanistički plan uređenja područja između Martinske ulice i Ulice Matije Gupca u Murskom Središću**

Naziv kartografskog prikaza prostornog plana:

1.1. Namjena prostora

Mjerilo prikaza:

1:2000

Vrsta postupka:

Postupak izrade i donošenja prostornog plana

Faza izrade plana:

Prijedlog prostornog plana za javnu raspravu

Oznaka revizije plana:

Odluka o izradi prostornog plana:

Odluka o izradi Urbanističkog plana uređenja područja između Martinske ulice i Ulice Matije Gupca u Murskom Središću (Službeni glasnik Međimurske županije broj 32/24)

Javna rasprava:

Javna rasprava provodi se od 15.09.2025. do zaključno s danom 15.10.2025.

Javni uvid:

od 15.09.2025. godine do 15.10.2025. godine, na lokaciji: Trg braće Radića 4, Mursko Središće, 09:00 - 14:30

Javno izlaganje:

dana 30.09.2025. godine, na lokaciji: Trg braće Radića 4, Mursko Središće, 12:00

Nositelj izrade prostornog plana:

Međimurska županija, Grad Mursko Središće  
Upravni odjel za komunalno gospodarstvo, graditeljstvo i zaštitu okoliša

Odgovorna osoba nositelja izrade:

PROČELNIK  
Josip Sršan struč.spec.ing.aedif.

Tijelo koje donosi prostorni plan:

Međimurska županija, Grad Mursko Središće  
Gradsko vijeće

Predsjednik tijela koje donosi prostorni plan:

PREDSJEDNIK GRADSKOG VIJEĆA  
mr.sc. Miljenko Cmrečak dr.med.vet.

Stručni izrađivač prostornog plana:

URBIA d.o.o.  
Čakovec, Ulica Ivana Gorana Kovačića 10  
OIB: 38235822242

Odgovorna osoba stručnog izrađivača:

DIREKTORICA  
Vesna Makovec dipl.ing.arh.

Odgovorni voditelj izrade:

Vesna Makovec dipl.ing.arh.

Stručni tim:

Vesna Makovec, dipl.ing.arh.  
Mandica Bratković, mag.ing.aedif.

Bruno Makovec, mag.geogr.  
Teo Patačko, arh.tehn.

Naziv prostornog plana:

**Urbanistički plan uređenja područja između Martinske ulice i Ulice  
Matije Gupca u Murskom Središću**

Naziv kartografskog prikaza prostornog plana:

1.1. Namjena prostora

Mjerilo prikaza:

1:2000

Vrsta postupka:

Postupak izrade i donošenja prostornog plana

Faza izrade plana:

Prijedlog prostornog plana za javnu raspravu

Oznaka revizije plana:

**Prostor za digitalni potpis**

Odgovorna osoba nositelja izrade:

**PROČELNIK**

Josip Sršan struč.spec.ing.aedif.

Odgovorna osoba stručnog izrađivača:

**DIREKTORICA**

Vesna Makovec dipl.ing.arh.

Odgovorni voditelj izrade:

Vesna Makovec dipl.ing.arh.