






TUMAČ PLANSKOG ZNAKOVLJA

[OB-1-1] Obuhvat prostornog plana










[OB-1-1-3001] Obuhvat prostornog plana

[IS-3-1] Nafta i plin

 [IS-3-1-1101] Naftovod državnog značaja uključivo terminal, prihvatno-otpremna i/ili mjerno-regulacijska (redukcijska) stanica tehnološki povezana s tim cjevovodom	 [IS-3-1-1301] Plinovod državnog značaja uključivo terminal, prihvatno-otpremna i/ili mjerno-regulacijska (redukcijska) stanica tehnološki povezana s tim cjevovodom	 [IS-3-1-2303] Plinovod s pripadajućim građevinama i uređajima
 [IS-3-1-1104] Produktovod državnog značaja uključivo terminal, prihvatno-otpremna i/ili mjerno-regulacijska (redukcijska) stanica tehnološki povezana s tim cjevovodom - planirano	 [IS-3-1-1302] Plinovod državnog značaja uključivo terminal, prihvatno-otpremna i/ili mjerno-regulacijska (redukcijska) stanica tehnološki povezana s tim cjevovodom - planirano	

[IS-3-2] Elektroenergetika

 [IS-3-2-2002] (110 kV) Dalekovod 110 kV s pripadajućim građevinama i uređajima - planirano	 [IS-3-2-2006] (35 kV) Kabel 35 kV s pripadajućim građevinama i uređajima - planirano	 [IS-3-2-3007] Vod sredjenaponske mreže s pripadajućim građevinama i uređajima (10(20) kV)
 [IS-3-2-2003] (35 kV) Dalekovod 35 kV s pripadajućim građevinama i uređajima	 [IS-3-2-2011] (TS) Transformatorsko i/ili rasklopno postrojenje područnog (regionalnog) značaja	
 [IS-3-2-2005] (35 kV) Kabel 35 kV s pripadajućim građevinama i uređajima	 [IS-3-2-2012] (TS) Transformatorsko i/ili rasklopno postrojenje područnog (regionalnog) značaja - planirano	

Naziv prostornog plana:

Prostorni plan uređenja Grada Muruskog Središća

Naziv kartografskog prikaza prostornog plana:

2.3. Energetski sustav

Mjerilo prikaza:

1:25000

Vrsta postupka:

Postupak izrade i donošenja izmjene i dopune prostornog plana

Faza izrade plana:

Prijedlog prostornog plana za javnu raspravu

Oznaka revizije plana:

Odluka o izradi prostornog plana:

Odluka o izradi izmjene i dopune Prostornog plana uređenja Grada Muruskog Središća (Službeni glasnik Međimurske županije broj 32/24)

Javna rasprava:

Javna rasprava provodi se od 22.09.2025. do zaključno s danom 07.10.2025.

Javni uvid:

od 22.09.2025. godine do 07.10.2025. godine, na lokaciji: Trg braće Radića 4, Mursko Središće, 09:00 - 14:30

Javno izlaganje:

dana 30.09.2025. godine, na lokaciji: Trg braće Radića 4, Mursko Središće, 13:00

Nositelj izrade prostornog plana:

Međimurska županija, Grad Mursko Središće
Upravni odjel za komunalno gospodarstvo, graditeljstvo i zaštitu okoliša

Odgovorna osoba nositelja izrade:

PROČELNIK
Josip Sršan struč.spec.ing.aedif.

Tijelo koje donosi prostorni plan:

Međimurska županija, Grad Mursko Središće
Gradsko vijeće

Predsjednik tijela koje donosi prostorni plan:

PREDSJEDNIK GRADSKOG VIJEĆA
mr.sc. Miljenko Cmrečak dr.med.vet.

Stručni izrađivač prostornog plana:

URBIA d.o.o.
Čakovec, Ulica Ivana Gorana Kovačića 10
OIB: 38235822242

Odgovorna osoba stručnog izrađivača:

DIREKTORICA
Vesna Makovec dipl.ing.arh.

Odgovorni voditelj izrade:

Vesna Makovec dipl.ing.arh.

Stručni tim:

Vesna Makovec, dipl.ing.arh.
Mandica Bratković, mag.ing.aedif.

Bruno Makovec, mag.geogr.
Teo Patačko, arh.tehn.

Naziv prostornog plana:

Prostorni plan uređenja Grada Muruskog Središća

Naziv kartografskog prikaza prostornog plana:

2.3. Energetski sustav

Mjerilo prikaza:

1:25000

Vrsta postupka:

Postupak izrade i donošenja izmjene i dopune prostornog plana

Faza izrade plana:

Prijedlog prostornog plana za javnu raspravu

Oznaka revizije plana:

Prostor za digitalni potpis

Odgovorna osoba nositelja izrade:

PROČELNIK

Josip Sršan struč.spec.ing.aedif.

Odgovorna osoba stručnog izrađivača:

DIREKTORICA

Vesna Makovec dipl.ing.arh.

Odgovorni voditelj izrade:

Vesna Makovec dipl.ing.arh.