II. EVIDENCIJA POSTUPKA IZRADE I DONOŠENJA ID PPUO

1. Odluka o izradi IV. izmjene i dopune PPUG Mursko Središće, Klasa: 021-05/19-01/134 Ur.broj: 2109/11-1-01/1-19-1, Mursko Središće, 31.01.2019., objavljena je u Službenom glasniku Međimurske županije broj 2/19
2. Obavijest o izradi IV. izmjene i dopune PPUG Mursko Središće za javnost:
   - Web - stranica Hrvatskog zavoda za prostorni razvoj
   - Web - stranica Grad Mursko Središće
3. Upit za dostavu zahtjeva za izradu IV. izmjene i dopune PPUG Mursko Središće s preslikom dostavnica, Klasa: 021-05/19-01/134, Ur.broj: 2109/11-19-01/1-19-27, Mursko Središće, 24.05.2019.
4. Zaprimljeni zahtjevi tijela s javnim ovlastima:
   - Murs – Ekom d.o.o.
   - Hrvatske autoceste d.o.o.
   - Plinacro d.o.o.
   - Hrvatske šume d.o.o., Uprava šuma, Podružnica Koprivnica
   - Industrija nafte d.d., SD Istraživanje i proizvodnja nafte i plina, Razrada polja, Zagreb
   - Ministarstvo poljoprivrede, Zagreb
   - Hrvatska regulatorna agencija za mrežne djelatnosti, Zagreb
   - Međimurske vode d.o.o., Čakovec
   - Zavod za prostorno uređenje Međimurske županije
   - Ministarstvo unutarnjih poslova, Policijska uprava međimurska, Služba zajedničkih i upravnih poslova, Čakovec
   - Ministarstvo zaštite okoliša i energetike; Zagreb
   - Ministarstvo unutarnjih poslova, Ravnateljstvo civilne zaštite
   - Županijska uprava za ceste Međimurske županije
   - Hrvatske ceste d.o.o., Zagreb
   - Hrvatske vode, Vodnogospodarski odjel za Muru i gornju Dravu Varaždin
   - Ministarstvo državne imovine, Zagreb
   - Ministarstvo poljoprivrede
   - Ministarstvo kulture, Uprava za zaštitu kulturne baštine, Konzervatorski odjel u Varaždinu
   - Ministarstvo gospodarstva, poduzetništva i obrta, Sektor za rudarstvo
   - Međimurje plin d.o.o.
5. Ostali zaprimljeni zahtjevi:
   - Ivan Vilibor Sinčić, Zatupnik u Europskom parlamentu
6. Odluka kojom se utvrđuje da nije potrebno provesti stratešku procjenu utjecaja na okoliš za IV. izmjene i dopune PPUG Mursko Središće, Klasa: 021-05/19-01/134 Ur.broj: 2109/11-1-01/1-19-82, Mursko Središće, 02.12.2019., s prilozima

17.

Na temelju članka 86. stavka 3. Zakona o prostornom uređenju („Narodne novine" broj 153/13 i 65/17) i članka 31. Statuta Grada Mursko Središće („Službeni glasnik Međimurske županije", broj 09/09, 05/13 i 03/18), Gradsko vijeće Grada Mursko Središće na 11. sjednici održanoj 31. siječnja 2019. donijelo je:

ODLUKU

o izradi IV. izmjena i dopuna Prostornog plana uređenja Grada Mursko Središće

Članak 1.

Pristupa se izradi IV. izmjena i dopuna Prostornog plana uređenja Grada Mursko Središće („Službeni glasnik Međimurske županije", broj 10/04, 15/15, 14/16 i 13/17); (u daljnjem tekstu: Izmjene i dopune Prostornog plana).

1. Pravna osnova Izmjena i dopuna Prostornog plana

Članak 2.

Pravna osnova za izradu i donošenje Izmjena i dopuna Prostornog plana je Zakon o prostornom uređenju („Narodne novine" broj 153/13 i 65/17), sukladno kojem je donošenje, te izmjena i dopuna prostornih planova gradske razine utvrđena u nadležnosti gradskih vijeća.

2. Razlozi Izmjena i dopuna Prostornog Plana

Članak 3.

Izmjene i dopune Prostornog plana pokreću se radi usklađenja Prostornog plana s posebnim propisima i aktima Međimurske županije i Grada Mursko Središće od utjecaja na razvoj i uređenje prostora Grada, a koji su mijenjani ili usvojeni nakon usvajanja Odluke o donošenju III. izmjena i dopuna Prostornog plana uređenja Grada, te obuhvaćaju problematiku iz sektora prometa, infrastrukturnih sustava, vodnog gospodarstva, gospodarenja otpadom, energetske učinkovitosti, zaštite okoliša, prirode i kulturnih dobara, sustava civilne zaštite, razvoja civilnog društva i drugo.

Grafičke dijelove Prostornog plana potrebno je uskladiti s važećim kartografskim HTRS96/TM koordinatnim sustavom Državne geodetske uprave.

Ostali razlozi:

- utvrđivanje mogućnosti gradnje turističkih kapaciteta na području Grada unutar građevinskih područja naselja i na prostoru izvan naselja, posebice uz Muru
- analiza i revizija građevinskih područja naselja i izdvojenih dijelova građevinskih područja naselja na temelju zahtjeva mjesnih odbora i pojedinačnih zahtjeva pravnih i fizičkih osoba, uključujući i ažuriranje stanja izgrađenosti i komunalne opremljenosti građevinskih područja,
- analiza i revizija lokacija, namjene, granica i uvjeta korištenja za izdvojena građevinska područja izvan naselja
- analiza i revizija Plana u pogledu usklađenja s izgradnjom ozakonjenom u postupcima ozakonjenja nelegalno izgrađenih zgrada prema posebnim propisima
- revizija mreže kategoriziranih i nekategoriziranih cestovnih prometnica
- usklađenje stanja izvedene i planirane infrastrukture na cijelom području Grada
- revizija statusa kulturnih dobara, spomenika prirode i ekološke mreže „Natura 2000" s obzirom na važeće propise
- utvrditi da se za prostore na kojima provedbenim planovima nije utvrđena trasa EKK mreže, zbog specifičnosti iste, omogući utvrđivanje trase primjenom PPUG-a
- usklađenje Plana s planovima iz djelatnosti gospodarenja otpadom
- korekcije stanja u prostoru prema zahtjevima tijela s javnim ovlastima izdanim prema članku 90. Zakona o prostornom uređenju.

3. Obuhvat Izmjena i dopuna Prostornog plana

Članak 4.

Obuhvat Izmjena i dopuna Prostornog plana odnosi se na cijelo područje jedinice lokalne samouprave – Grada Mursko Središće.

Po obimu se radi o sveobuhvatnoj reviziji prostorno-planskog dokumenta.

Predviđa se izmjena odredbi za provedbu Prostornog plana i svih grafičkih dijelova Prostornog plana.

Izmjene i dopune Prostornog plana radit će se na digitalnim topografskim podlogama, ortofoto podlogama i katastarskim podlogama koje će pribaviti pri Državnoj geodetskoj upravi.

4. Sažeta ocjena stanja u obuhvatu Prostornog plana

Članak 5.

Prostorni plan uređenja Grada Mursko Središće izrađen je 2004. i do sada nije cjelovito revidiran, već su u više navrata rađene ciljane izmjene i dopune.

Izmjena propisa je dijelom popraćena kroz te tri izmjene i dopune, u dijelovima koji su vezani uz predmet ciljanih izmjena i dopuna.

Izmjenama i dopunama Prostornog plana se ne predviđaju drugačije gospodarske djelatnosti ni namjene, koje bi bile suprotne već *obrađenim u važećem dokumentu, ali se stavlja naglasak na mogućnost razvoja turističke djelatnosti na području Grada.*

5. Ciljevi i programska polazišta Izmjena i dopuna Prostornog plana

Članak 6.

Cilj izrade Izmjena i dopuna Prostornog plana je revizija važećeg planskog dokumenta i usklađenje s europskim i nacionalnim propisima, planovima razvoja Županije i Grada, te ugradnja opravdanih inicijativa pravnih osoba i građana u prostorno planski dokument.

Programska polazišta za Izmjene i dopune Prostornog plana zasnovana su na važećim nacionalnim propisima, Strategiji razvoja Republike Hrvatske, Međimurske županije i Grada.

6. Popis sektorskih strategija, planova, studija i drugih dokumenata propisanih posebnim zakonima kojima, odnosno u skladu s kojima se utvrđuju zahtjevi za izradu Izmjena i dopuna Prostornog plana

Članak 7.

Za potrebe izrade Izmjena i dopuna Prostornog plana će se koristiti:

- javno dostupni podaci o prostoru, stanovništvu, gospodarstvu i drugi javni podaci
- podaci javnopravnih tijela, pribavljeni od javnopravnih tijela, temeljem upita prema članku 90. Zakona o prostornom uređenju
- Strategija prostornog uređenja Republike Hrvatske („Narodne novine" broj 106/17)
- Strategija prometnog razvoja Republike Hrvatske 2014.- 2020.
- Prostorni plan Međimurske županije
- Strategija razvoja Grada Murskog Središća
- Studija izvodljivosti aglomeracija na području Međimurja veličine 2000 – 10000 ES
- drugi strateški i razvojni dokumenti relevantni za prostor Grada.

Članak 8.

Za potrebe izrade IV. izmjena i dopuna Prostornog plana proveden je postupak ocjene o potrebi strateške procjene utjecaja na okoliš, sukladno članku 64. Zakona o zaštiti okoliša („Narodne novine" broj 80/13, 153/13, 78/15 i 12/18) i čl. 33. Uredbe o strateškoj procjeni utjecaja strategije, plana i programa na okoliš („Narodne novine" br. 3/17).

7. Način pribavljanja stručnih rješenja

Članak 9.

Stručna rješenja za izradu Izmjena i dopuna Prostornog plana čine javni akti i elaborati navedeni u članku 7. ove Odluke.

Podaci po sektorima pribavit će se u sklopu zahtjeva javnopravnih tijela, temeljem upita prema članku 90. Zakona o prostornom uređenju.

S obzirom na razloge Izmjena i dopuna Prostornog plana navedene u članku 3. ove Odluke, ocjenjuje se da za potrebe izrade Izmjena i dopuna Prostornog plana neće biti potrebna dodatna stručna rješenja, osim navedenih u stavku 1. ovog članka.

Ukoliko se u postupku izrade nacrta prijedloga Izmjena i dopuna Prostornog plana pokaže potreba za posebnim tehničkim rješenjima izvan ovlasti koje po zakonu ima prostorni planer, navedena rješenja će se pribaviti u postupku izrade Izmjena i dopuna Plana, u vidu posebne stručne podloge.

8. Popis javnopravnih tijela i osoba određenih posebnim propisima, koja daju zahtjeve za izradu Izmjena i dopuna Prostornog plana

Članak 10.

Javnopravna tijela i osobe kojima se upućuju pozivi za izdavanje zahtjeve za izradu Izmjena i dopuna Prostornog plana, prema članku 90. Zakona o prostornom uređenju, su:

1. Ministarstvo zaštite okoliša i energetike, Uprava za zaštitu prirode, Radnička cesta 80, Zagreb
2. Ministarstvo pomorstva, prometa i infrastrukture, Prisavlje 14, 10000 Zagreb
3. Ministarstvo kulture, Uprava za zaštitu kulturne baštine, Konzervatorski odjel u Varaždinu, Ivana Gundulića 2, 42000 Varaždin
4. Ministarstvo poljoprivrede, Ul. Grada Vukovara 78, Zagreb
5. Ministarstvo poljoprivrede, Uprava za šumarstvo, lovstvo i drvnu industriju, Planinska 2A Zagreb
6. Ministarstvo unutarnjih poslova, Policijska uprava međimurska, Odjel zajedničkih i upravnih poslova, Jakovca Gotovca 7, Čakovec
7. Ministarstvo državne imovine, Dežmanova 10, Zagreb
8. Hrvatska agencija za okoliš i prirodu, Radnička cesta 80/7, Zagreb
9. Hrvatska regulatorna agencija za mrežne djelatnosti, R. F. Mihanovića 9, Zagreb
10. Hrvatska poljoprivredno-šumarska savjetodavna služba, Podružnica Međimurske županije, Zrinsko-frankopanska 9/III, 40000 Čakovec
11. Državna uprava za zaštitu i spašavanje, Područni ured za zaštitu i spašavanje Čakovec, Zrinsko-Frankopanska 9, Čakovec
12. Ured državne uprave u Međimurskoj županiji, Služba za gospodarstvo i imovinsko – pravne poslove, Odjel za gospodarstvo, Ruđera Boškovića 2, Čakovec
13. Međimurska županija, Upravni odjel za prostorno uređenje, gradnju i zaštitu okoliša, R. Boškovića 2, Čakovec
14. Međimurska županija, Upravni odjel za gospodarske djelatnosti, R. Boškovića 2, Čakovec
15. Međimurska županija, Upravni odjel za društvene djelatnosti, R. Boškovića 2, Čakovec
16. Međimurska županija, Zavod za prostorno uređenje Međimurske županije, Ruđera Boškovića 2, Čakovec
17. Međimurska priroda, Javna ustanova za zaštitu prirode, Trg međimurske prirode 1, Križovec
18. Međimurska županija, Županijska uprava za ceste Čakovec, Mihovljanska 70, Čakovec
19. Hrvatske šume, UŠP Koprivnica, Ivana Meštrovića 28, 48000 Koprivnica,
20. Hrvatske šume, UŠP Koprivnica, Šumarija Čakovec, Čakovec, Dr. Ante Starčevića 57, Čakovec
21. Hrvatske vode, VGO za Muru i gornju Dravu, Varaždin, Međimurska 26b
22. Hrvatske vode, VGI za mali sliv „Trnava", Čakovec, Ivana Mažuranića 2
23. HŽ infrastruktura d.o.o., Mihanovićeva 12, Zagreb
24. Hrvatske autoceste d.o.o., Širolina 4, Zagreb
25. Hrvatske ceste d.o.o., Sektor za studije i projektiranje, Vončinina 3, Zagreb
26. HOPS - Hrvatski operator prijenosnog sustava d.o.o., Sektor za tehničku potporu, Služba za pripremu izgradnje i izgradnju, Kupska 4, 10 001 Zagreb
27. HEP, Distribucijsko područje Elektra Čakovec, Žrtava fašizma 2, Čakovec

28. Međimurske vode d.o.o. Čakovec, Matice Hrvatske 10, Čakovec
29. Međimurje – plin d.o.o., Mihovljanska 70, Čakovec
30. JANAF d.d., Miramarska cesta 24, Zagreb
31. INA – industrija nafte d.d., Sektor istraživanja i proizvodnje nafte i plina za jugoistočnu Europu, Zagreb, Avenija Većeslava Holjevca 10, Zagreb
32. PLINACRO d.o.o., Sektor transporta plina, Savska cesta 88a, Zagreb
33. MURS EKOM d.o.o. Frankopanska ul. 8, 40315 Mursko Središće
34. Susjedne jedinice lokalne samouprave u Međimurskoj županiji
35. Gradsko vijeće Grada Mursko Središće
36. Mjesni odbori na području Grada Mursko Središće

Članak 11.

Rok za dostavu zahtjeva za izradu Izmjena i dopuna Prostornog plana od strane javnopravnih tijela i osoba nositelju izrade Izmjena i dopuna Prostornog plana je 30 dana od dana primitka poziva za njihovo izdavanje.

Način postupanja javnopravnih tijela i osoba iz čl. 9. ove Odluke u postupku izdavanja zahtjeva za izradu prostornog plana propisan je člancima 90. i 91. Zakona o prostornom uređenju („Narodne novine" broj 153/13 i 65/17).

Način postupanja javnopravnih tijela u postupku izdavanja suglasnosti, mišljenja i odobrenja prema posebnim zakonima i drugim propisima, utvrđen je u članku 101. Zakona o prostornom uređenju.

Članak 12.

Građani se o izradi Izmjena i dopuna Prostornog plana obavještavaju preko mrežnih stranica Grada – objavom ove Odluke i pozivom za dostavu inicijativa za izradu Izmjena i dopuna Prostornog plana, sukladno članku 85. Zakona o prostornom uređenju.

Inicijative građana se zaprimaju u Upravi Grada u roku od najmanje 30 dana od objave poziva na mrežnim stranicama Grada.

9. Planirani rok za izradu izmjena i dopuna Prostornog plana

Članak 13.

Izrada Izmjena i dopuna Prostornog plana se dijeli više faza i to:

I. faza	Prikupljanje zahtjeva od javnopravnih tijela i provedba prethodnih postupaka prema posebnim propisima
II. faza	Izrada Nacrta prijedloga Izmjena i dopuna Prostornog plana
III. faza	Utvrđivanje prijedloga Izmjena i dopuna Prostornog plana za javnu raspravu, izrada elaborata prijedloga Izmjena i dopuna Prostornog plana za javnu raspravu i objava javne rasprave
IV. faza	Javna rasprava, izrada i objava izvješća o javnoj raspravi
V. faza	Izrada nacrta konačnog prijedloga Izmjena i dopuna Prostornog plana
VI. faza	Ishođenje mišljenja na nacrt konačnog prijedloga Izmjena i dopuna Prostornog plana sukladno Zakonu o prostornom uređenju
VII. faza	Utvrđivanje konačnog prijedloga Izmjena i dopuna Prostornog plana od strane Gradonačelnika i upućivanje Odluke o donošenju Izmjena i dopuna prostornog plana Gradskom vijeću
VII. faza	Usvajanje Odluke o donošenju Izmjena i dopuna Prostornog plana na Gradskom vijeću i objava Odluke u službenom glasilu
IX. faza	Dostava izvornika Izmjena i dopuna Prostornog plana javnopravnim tijelima utvrđenim Zakonom o prostornom uređenju
X. faza	Izrada pročišćenog teksta Odluke o donošenju Prostornog plana i objava u službenom glasilu
XI. faza	Dostava objavljenog pročišćenog teksta Odluke o donošenju Prostornog plana javnopravnom tijelu nadležnom za koordinaciju u vezi Informacijskog sustava prostornog uređenja

Članak 14.

Planirani rok završetka izrade Izmjena i dopuna Prostornog plana, je 31. siječanj 2020.

Rok se može produžiti u slučaju potrebe ponavljanja javne rasprave ili iz nekog drugog opravdanog razloga.

10. Izvori financiranja izrade Izmjena i dopuna Prostornog plana

Članak 15.

Izvor financiranja izrade Izmjena i dopuna Prostornog plana je proračun Grada i vanproračunski izvori.

11. Prijelazne i završne odredbe

Članak 16.

Ova Odluka stupa na snagu danom donošenja, a objavit će se na mrežnim stranicama Grada Mursko Središće i u „Službenom glasniku Međimurske županije".

Članak 17.

Sukladno članku 86. Zakona o prostornom uređenju, ova Odluka se dostavlja Zavodu za prostorno uređenje Međimurske županije.

Sukladno članku 88. Zakona o prostornom uređenju, javnost se o donošenju Odluke obavještava na mrežnoj stranici Grada, a susjedne jedinice lokalne samouprave obavještavaju se pisanim putem.

Sukladno članu 90. Zakona o prostornom uređenju, ova Odluka dostavlja se javnopravnim tijelima i osobama navedenim u članku 9. zajedno s pozivom za izdavanje zahtjeva za izradu Izmjena i dopuna Prostornog plana.

GRADSKO VIJEĆE
GRADA MURSKO SREDIŠĆE

KLASA: 021-05/19-01/134
URBROJ: 2109/11-1-01/1-19-1
Mursko Središće, 31. siječnja 2019.

PREDSJEDNIK
Gradskog vijeća
Zvonko Vrtarić, dipl.ing., v.r.

18.

Temeljem članka 35. Zakona o lokalnoj i područnoj (regionalnoj) samoupravi, (Narodne novine broj 33/01, 60/01 – vjerodostojno tumačenje, 129/05, 109/07, 125/08, 150/11 i 19/13), te članka 31. Statuta Grada Mursko Središće ("Službeni glasnik Međimurske županije" broj 9/09 i 5/13) Gradsko vijeće Grada Mursko Središće na 11. sjednici održanoj dana 31.01.2019. godine, donosi sljedeće:

ZAKLJUČKE

Jednoglasno, sa 10 glasova ZA, Gradsko vijeće Grada Mursko Središće usvaja zapisnik 10. sjednice Gradskog vijeća

1. Jednoglasno, sa 10 glasova ZA, Gradsko vijeće Grada Mursko Središće usvaja Odluku o povjeravanju obavljanja komunalnih djelatnosti
2. Jednoglasno, sa 10 glasova ZA, Gradsko vijeće Grada Mursko Središće usvaja Odluku o dodjeli obavljanja javne usluge prikupljanja miješanog i biorazgradivog komunalnog otpada
3. Sa 8 glasova ZA i 3 glasa PROTIV, Gradsko vijeće Grada Mursko Središće usvaja Odluku o komunalnoj naknadi Grada Mursko Središće
4. Jednoglasno, sa 11 glasova ZA, Gradsko vijeće Grada Mursko Središće usvaja Odluku o komunalnom doprinosu Grada Mursko Središće
5. Sa 9 glasova ZA, 2 glasa PROTIV i 1 glasom SUZDRŽANI, Gradsko vijeće Grada Mursko Središće usvaja Odluku o izmjenama Statuta Grada Mursko Središće
6. Sa 11 glasova ZA i 1 glasom SUZDRŽANI, Gradsko vijeće Grada Mursko Središće usvaja:

a) Odluku o prihvaćanju investicija
b) Odluku o zaduživanju Grada Mursko Središće
c) Odluku o zaduživanju Grada Mursko Središće u svrhu refinanciranja postojećih kredita

7. Jednoglasno, sa 12 glasova ZA, Gradsko vijeće Grada Mursko Središće usvaja Odluku o deponiranju slobodnih novčanih sredstava
8. Jednoglasno, sa 12 glasova ZA, Gradsko vijeće Grada Mursko Središće usvaja Odluku o IV. izmjenama Prostornog plana uređenja Grada Mursko Središće
9. Jednoglasno, sa 12 glasova ZA, Gradsko vijeće Grada Mursko Središće usvaja Odluku o izmjenama Odluke o uvjetima i postupku natječaja za zakup poslovnog prostora u sklopu sportske dvorane u Murskom Središću s uključenim inventarom
10. Sa 11 glasova ZA i 1 glasom SUZDRŽANI, Gradsko vijeće Grada Mursko Središće usvaja Odluku o izmjenama Odluke o sufinanciranju boravka starijih osoba s prebivalištem na području grada Mursko Središće u domovima za starije i nemoćne osobe
11. Jednoglasno, sa 12 glasova ZA, Gradsko vijeće Grada Mursko Središće usvaja Odluku o visini paušalnog poreza za djelatnosti iznajmljivanja i smještaja u turizmu na području grada Mursko Središće
12. Jednoglasno, sa 12 glasova ZA, Gradsko vijeće Grada Mursko Središće usvaja Odluku i prijenosu suvlasničkog dijela nekretnine u vlasništvo Umjetničke škole „Miroslav Magdalenić" u Čakovcu
13. Jednoglasno, sa 12 glasova ZA, Gradsko vijeće Grada Mursko Središće usvaja Odluku o izboru Obora za proračun i financije
14. Jednoglasno, sa 12 glasova ZA, Gradsko vijeće Grada Mursko Središće usvaja:

a) Odluku o izmjenama i dopunama Procjene rizika od velikih nesreća za Grad Mursko Središće
b) Analizu stanja sustava civilne zaštite na području grada Mursko Središće za 2018. godinu
c) Plan razvoja sustava civilne zaštite na području grada Mursko Središće za 2019. godinu s trogodišnjim financijskim učincima

15. Sa 11 glasova ZA i 1 glasom SUZDRŽANI, Gradsko vijeće Grada Mursko Središće usvaja Odluku o kupnji nekretnine.

Gradsko vijeće Grada Mursko Središće ukupno broji 15 članova.

Navedeni zaključci stupaju na snagu danom donošenja i objavit će se na oglasnoj ploči Grada Mursko Središće. Navedene odluke posebno se dostavljaju na objavu, te stupaju na snagu osmog dana od dana objave u «Službenom glasniku Međimurske županije».

GRADSKO VIJEĆE
GRADA MURSKO SREDIŠĆE

KLASA: 021-05/19-01/124
URBROJ: 2109/11-1-01/1-19-1
Mursko Središće, 31. siječnja 2019.

PREDSJEDNIK
Gradskog vijeća
Zvonko Vrtarić, dipl.ing., v.r.

19.

Temeljem članka 17., stavka 1. Zakona o sustavu civilne zaštite („Narodne Novine", broj 82/15, 118/18), članka 58. Pravilnika o nositeljima, sadržaju i postupcima izrade planskih dokumenata u civilnoj zaštiti te načinu informiranja javnosti u postupku njihovog donošenja („Narodne Novine", broj 49/17) te članka 31. Statuta Grada Mursko Središće („Službeni glasnik Međimurske županije" broj 1/18), Gradsko vijeće Grada Mursko Središće na svojoj 11. sjednici, održanoj 31.01.2019. godine, donosi

PLAN RAZVOJA

sustava civilne zaštite na području Grada Mursko Središće za 2019. godinu s trogodišnjim financijskim učincima

1. UVOD

Člankom 17. stavak 1. Zakona o sustavu civilne zaštite („Narodne novine" broj 82/2015) definirano je da predstavničko

Obavijest o izradi II. Izmjene i dopune PPUO Kotoriba za javnost:

- Web - stranica Hrvatskog zavoda za prostorni razvoj
- Web - stranica Općine Kotoriba

ESPON
Međimurska županija

GRAD
MURSKO SREDISCE
Mursko Središće
RADNO VRIJEME

REPUBLIKA HRVATSKA
MEĐIMURSKA ŽUPANIJA
GRAD MURSKO SREDIŠĆE
- GRADONAČELNIK -
Klasa: 021-05/19-01/134
Ur.broj: 2109/11-19-01/1-19-27
MurskoSredišće, 24.05.2019.

MEĐIMURSKA ŽUPANIJA
Zavod za prostorno uređenje
Međimurske županije
Ruđera Boškovića 2
40 000 Čakovec

PREDMET: UPIT ZA DOSTAVU ZAHTJEVA ZA IZRADU
IV. IZMJENA I DOPUNA PROSTORNOG PLANA UREĐENJA
GRADA MURSKO SREDIŠĆE
(„Službeni glasnik Međimurske županije“ broj 10/04, 15/15, 14/16 i 13/17)

Poštovani,

Grad Mursko Središće pokrenuo je temeljem članka 86. i 113. Zakona o prostornom uređenju (NN br. 153/13, 65/17, 114/18 i 39/19) i članka 31. Statuta Grada Mursko Središće (Sl.gl.Međ.žup.br. 09/09, 05/13 i 03/18) postupak izrade IV. izmjena i dopuna Prostornog plana uređenja Grada Mursko Središće („Službeni glasnik Međimurske županije“ br. 2/19).

Stoga, sukladno članku 90., 91. i 92. Zakona, molimo da nam **u roku od 30 dana od dana primitka ovog zahtjeva**, dostavite svoje posebne zahtjeve, podatke o izvedenoj i planiranoj infrastrukturi, te sve ostale raspoložive podatke i dokumente u svezi izrade navedenog PPUG.

U prilogu:
-preslika Odluke o izradi VI. izmjena i dopuna Prostornog plana uređenja Grada Mursko Središće

S poštovanjem.

GRADONAČELNIK:
Dražen Srpak

MINISTARSTVA I UPRAVNA TIJELA

1. Ministarstvo zaštite okoliša i energetike, Uprava za zaštitu prirode, Radnička cesta 80, Zagreb
2. Ministarstvo pomorstva, prometa i infrastrukture, Prisavlje 14, 10000 Zagreb
3. Ministarstvo kulture, Uprava za zaštitu kulturne baštine, Konzervatorski odjel u Varaždinu, Ivana Gundulića 2, 42000 Varaždin
4. Ministarstvo poljoprivrede, Ul. Grada Vukovara 78, Zagreb
5. Ministarstvo poljoprivrede, Uprava za šumarstvo, lovstvo i drvnu industriju, Planinska 2A Zagreb
6. Ministarstvo unutarnjih poslova, Policijska uprava Međimurska, Odjel zajedničkih i upravnih poslova, Jakovca Gotovca, Čakovec
7. Ministarstvo unutarnjih poslova, Ravnateljstvo civilne zaštite, Služba civilne zaštite Čakovec, Zrinsko – Frankopanska 9, Čakovec
8. Ministarstvo državne imovine, Dežmanova 10, Zagreb
9. Ministarstvo gospodarstva, poduzetništva i obrta, Sektor za rudarstvo, Ulica grada Vukovara 78, Zagreb
10. Međimurska županija, Upravni odjel za prostorno uređenje, gradnju i zaštitu okoliša, R. Boškovića 2, Čakovec
11. Međimurska županija, Upravni odjel za gospodarske djelatnosti, R. Boškovića 2, Čakovec
12. Međimurska županija, Upravni odjel za društvene djelatnosti, R. Boškovića 2, Čakovec

DRŽAVNE AGENCIJE I JAVNE USTANOVE

13. Hrvatska regulatorna agencija za mrežne djelatnosti, R. F. Mihanovića 9, Zagreb
14. Hrvatska poljoprivredno-šumarska savjetodavna služba, Podružnica Međimurske županije, Zrinsko-Frankopanska 9/III, 40000 Čakovec
15. Međimurska županija, Zavod za prostorno uređenje Međimurske županije, Ruđera Boškovića 2, Čakovec
16. Međimurska priroda, Javna ustanova za zaštitu prirode, Trg međimurske prirode 1, Križovec
17. Međimurska županija, Županijska uprava za ceste Čakovec, Mihovljanska 70, Čakovec
18. Hrvatske šume, UŠP Koprivnica, Ivana Meštrovića 28, 48000 Koprivnica,
19. Hrvatske šume, UŠP Koprivnica, Šumarija Čakovec, Čakovec, Dr. Ante Starčevića 57, Čakovec
20. Hrvatske vode, VGO za Muru i gornju Dravu, Varaždin, Međimurska 26b
21. Hrvatske vode, VGI za mali sliv „Trnava", Čakovec, Ivana Mažuranića 2

TVRTKE ZA GRADNJU I UPRAVLJANJE INFRASTRUKTURNIM SUSTAVIMA

22. HŽ infrastruktura d.o.o., Mihanovićeva 12, Zagreb
23. Hrvatske autoceste d.o.o., Širolina 4, Zagreb
24. Hrvatske ceste d.o.o., Sektor za studije i projektiranje, Vončinina 3, Zagreb
25. HOPS - Hrvatski operator prijenosnog sustava d.o.o., Sektor za tehničku potporu, Služba za pripremu izgradnje i izgradnju, Kupska 4, 10 001 Zagreb
26. HEP, Distribucijsko područje Elektra Čakovec, Žrtava fašizma 2, Čakovec
27. Međimurske vode d.o.o. Čakovec, Matice Hrvatske 10, Čakovec
28. Međimurje – plin d.o.o., Mihovljanska 70, Čakovec
29. JANAF d.d., Miramarska cesta 24, Zagreb
30. INA – industrija nafte d.d., Sektor istraživanja i proizvodnje nafte i plina za jugoistočnu Europu, Zagreb, Avenija Većeslava Holjevca 10, Zagreb
31. PLINACRO d.o.o., Sektor transporta plina, Savska cesta 88a, Zagreb
32. MURS EKOM d.o.o., Frankopanska ul. 8, Mursko Središće

OSTALI

33. Susjedne jedinice lokalne samouprave
34. Gradsko vijeće Grada Mursko Središće
35. Mjesni odbori na području Grada Mursko Središće

GRAD MURSKO SREDIŠĆE – GRAD RUDARA
Trg bana Josipa Jelačića 10, 40315 Mursko Središće
www.mursko-sredisce.hr
e-mail: grad-mursko-sredisce@ck.t-com.hr
JEDINSTVENI UPRAVNI ODJEL: 040 370-771, 370-782, fax. 040 370-772

SRETNO

Zaprimljeni zahtjevi tijela s javnim ovlastima:

- Murs – Ekom d.o.o.
- Hrvatske autoceste d.o.o.
- Plinacro d.o.o.
- Hrvatske šume d.o.o., Uprava šuma, Podružnica Koprivnica
- Industrija nafte d.d., SD Istraživanje i proizvodnja nafte i plina, Razrada polja, Zagreb
- Ministarstvo poljoprivrede, Zagreb
- Hrvatska regulatorna agencija za mrežne djelatnosti, Zagreb
- Međimurske vode d.o.o., Čakovec
- Zavod za prostorno uređenje Međimurske županije
- Ministarstvo unutarnjih poslova, Policijska uprava međimurska, Služba zajedničkih i upravnih poslova, Čakovec
- Ministarstvo zaštite okoliša i energetike; Zagreb
- Ministarstvo unutarnjih poslova, Ravnateljstvo civilne zaštite
- Županijska uprava za ceste Međimurske županije
- Hrvatske ceste d.o.o., Zagreb
- Hrvatske vode, Vodnogospodarski odjel za Muru i gornju Dravu Varaždin
- Ministarstvo državne imovine, Zagreb
- Ministarstvo poljoprivrede
- Ministarstvo kulture, Uprava za zaštitu kulturne baštine, Konzervatorski odjel u Varaždinu
- Ministarstvo gospodarstva, poduzetništva i obrta, Sektor za rudarstvo
- Međimurje plin d.o.o.

MEĐIMURSKA ŽUPANIJA
GRAD MURSKO SREDIŠĆE
URED GRADA

Primljeno: 30 -05- 2019	
Klasifikacijska oznaka	Org. jed.
021-05/19-01/134	
Urudžbeni broj	Pril. / Vrij.
2109/11-19-01/11-19-58	

MURS-EKOM D.O.O.
FRANKOPANSKA 8
MURSKO SREDIŠĆE

GRAD MURSKO SREDIŠĆE
TRG BANA JOSIPA JELAČIĆA 10
MURSKO SREDIŠĆE

Predmet: Dostava zahtjeva za izmjenu Prostornog plana uređenja

Molimo Vas da u izmjene Plana uvrstite čestice koje graniče sa planiranom kompostanom Za koju je dobivena Građevinska dozvola, a graniče sa navedenom česticom:

k.č. 6115, 6119, 6120, 6121 sve k. o. Mursko Središće.

Navedene čestice bi se koristile za proširenje prema potrebi.

Sa poštovanjem!

U M. Središću, 30.05.2019.

Direktor

Juraj Zadravec ing.

"MURS-EKOM"
d.o.o.
MURSKO SREDIŠĆE

Hrvatske autoceste d.o.o.
Društvo s ograničenom odgovornošću, za upravljanje, građenje i održavanje autocesta
Širolina 4, Zagreb, Hrvatska • tel.: +385 1 46 94 444 • faks.: +385 1 46 94 692 • www.hac.hr
Društvo upisano kod Trgovačkog suda u Zagrebu pod brojem: 080391688 • Temeljni kapital: 131.140.100,00 kn
OIB: **57500462912** MB: **1554964** IBAN: **HR87 2340 0091 1100 2359 5** kod Privredne banke Zagreb d.d.
Predsjednik Uprave dr.sc. Boris Huzjan dipl.ing.građ., član Uprave Stjepan Baranašić dipl.ing.građ.

Broj: 4211-400-1931 /19-GKS
Zagreb, 29.05.2019.

MEĐIMURSKA ŽUPANIJA
GRAD MURSKO SREDIŠĆE
URED GRADA
Primljeno: 04 -06- 2019
Klasifikacijska oznaka: 021-05/19-01/134 | Org. jed.:
Urudžbeni broj: 2109/1-19-01/1-19-59 | Pri. | Vrij.:

REPUBLIKA HRVATSKA
MEĐIMURSKA ŽUPANIJA
GRAD MURSKO SREDIŠĆE
Gradonačelnik g. Dražen Srpak

Trg Bana Josipa Jelačića 10
40 315 MURSKO SREDIŠĆE

PREDMET: **IV. Izmjena i dopuna Prostornog plana uređenja Grada Mursko Središće**
- očitovanje, dostavlja se

Vaša veza: Klasa: 021-05/19-01/134, Ur.broj: 2109/11-19-01/1-19-35 od 24. 05. 2019. god.

Poštovani,

Temeljem Vašeg poziva na dostavu zahtjeva i planskih smjernica za izradu IV. Izmjena i dopuna prostornog plana uređenja Grada Mursko Središće, sukladno članku 90. Zakona o prostornom uređenju (NN br. 153/13, 65/17, 114/18 i 39/19), Vas obavještavamo da Hrvatske autoceste nemaju izgrađenih koridora autoceste na području Grada Mursko Središće i da ne planiraju nove koridore autoceste na navedenom području, te stoga nemamo zahtjeva pri izradi izmjena Plana.

S poštovanjem,

PREDSJEDNIK UPRAVE

dr.sc. Boris Huzjan, dipl.ing.građ.

HRVATSKE AUTOCESTE ZAGREB 1

plinacro d.o.o.

REPUBLIKA HRVATSKA
MEĐIMURSKA ŽUPANIJA
GRAD MURSKO SREDIŠĆE
GRADONAČELNIK
Trg bana Josipa Jelačića 10
40 315 Mursko Središće

plinacro d.o.o. Savska 88a Zagreb
Klasa: PL-19/1809
Datum: 31-05-2019
UR. BR.: R IP-19-2

MEĐIMURSKA ŽUPANIJA GRAD MURSKO SREDIŠĆE UPRAVNI ODJEL ZA PROSTORNO UREĐENJE I GRADNJU UREDSKI GRADA
Primljeno: 06-06-2019
Klasifikacijska oznaka: 021-05/19-01/134 | Org. jed.:
Urudžbeni broj: 2109/11-19-01/1-19-43 | Prilog: | Vrij.:

PREDMET: Upit za dostavu zahtjeva za izradu IV. Izmjena i dopuna prostornog plana uređenja Grada Mursko Središće
- dostava podataka i zahtjeva

Poštovani,

nastavno na Vaš dopis Klasa: 021-05/19-01/134, Urbroj: 2109/11-19-01/1-19-43, od 24.05.2019. dostavljamo Vam podatke i zahtjeve Plinacroa.

Na području obuhvata Grada Mursko Središće, Plinacro d.o.o. upravlja magistralnim plinovodom Mihovljan-Mursko Središće DN 150/50 koji završava u mjerno-redukcijskoj stanici Mursko Središće (MRS Mursko Središće).

Obzirom da se Desetogodišnjim planom razvoja plinskog transportnog sustava RH ne planira izgradnja magistralnog plinovoda Sotin-Mursko Središće, taj plinovod ne treba prikazivati u predmetnom Planu.

Za postojeći magistralni plinovod nužno je primjenjivati Čl. 8. i 9. *Pravilnika o tehničkim uvjetima i normativima za siguran transport tekućih i plinovitih ugljikovodika magistralnim naftovodima i plinovodima te naftovodima i plinovodima za međunarodni transport (Sl. list, br. 26/85)* koji, između ostalog, podrazumijeva zaštitni koridor magistralnog plinovoda koji iznosi 30 metara lijevo i desno od osi plinovoda u kojem je zabranjena gradnja objekata namijenjenih za stanovanje ili boravak ljudi.

Za sve zahvate u prostoru vezane uz gradnju u blizini plinovoda, nužno je zatražiti posebne uvjete gradnje od upravitelja voda.

U privitku Vam dostavljamo vektorski prikaz položaja navedenih objekata (georeferencirani (HTRS96), dwg format).

S poštovanjem,

Rukovoditeljica Službe
geodetskih poslova
Vanja Skopljak Štulić, dipl. ing.

Direktor Sektora
razvoja i investicija
Hrvoje Krhen, dipl. ing.
p.o.

plinacro d.o.o. • Zagreb

Prilog: - CD – kao u tekstu

PLINACRO D.O.O., SAVSKA 88A • 10 000 ZAGREB • HRVATSKA (TEL) +385 1 6301777 • (FAX) +385 1 6301724
PLINACRO@PLINACRO.HR
UPISANO U SUDSKI REGISTAR TRGOVAČKOG SUDA U ZAGREBU POD MBS: 080304171; OIB 69401929750;
IZNOS TEMELJNOG KAPITALA 912.022.000,00 KUNA UPLAĆEN U CIJELOSTI
UPRAVA DRUŠTVA : PREDSJEDNIK UPRAVE IVICA ARAR, ČLANICA UPRAVE DARIA KRSTIČEVIĆ, ČLAN UPRAVE MARIN ZOVKO
SWIFT: PBZGHR2X; IBAN: HR6323400091100225794; PRIVREDNA BANKA ZAGREB D.D.
SWIFT: ZABAHR2X; IBAN: HR2923600001101634086; ZAGREBAČKA BANKA D.D.
SWIFT: HPBZHR2X; IBAN: HR4023900011100339797; HRVATSKA POŠTANSKA BANKA D.D.
SWIFT: RZBHHR2X; IBAN: HR7624840081100780686; RAIFFEISENBANK AUSTRIA D.D.
SWIFT: ESBCHR22; IBAN: HR2624020061100519753; ERSTE&STEIERMÄRKISCHE BANK D.D.
SWIFT: HAABHR22; IBAN: HR3625000091101222178; ADDIKO BANK D.D.
SWIFT: PAZGHR2X; IBAN: HR6924080021100030496; PARTNER BANKA D.D.
SWIFT: OTPVHR2X; IBAN HR8924070001100614480; OTP BANKA DD

MRS Mursko Središće
MURSKO SREDIŠĆE

MEĐIMURSKA ŽUPANIJA
GRAD MURSKO SREDIŠĆE
URED GRADA
Primljeno: 06-06-2019
Klasifikacijska oznaka: 021-05/19-01/134 | Org. jed.
Urudžbeni broj: 2109/11-19-01/1-19-62
10000 Zagreb, Ulica kneza Branimira 1

HRVATSKE ŠUME
društvo s ograničenom odgovornošću
Uprava: Krunoslav Jakupčić, dipl. ing. šum. – predsjednik; Ante Sabljić, dipl. ing. šum. - član; mr. sc. Igor Eazekaš - član; ...
Trgovački sud u Zagrebu (MBS 080251008) • MB 3631133 • OIB 69693144506 • SWIFT: PBZGHR2X • IBAN: HR46 2340 0091 1001 0036 0 • Temeljni kapital 1.171.670.000,00 kn, uplaćen u cijelosti • Telefon: 01/4804 111 • Telefax: 01/4804 101 • pp 148, 10002 Zagreb • web: http://www.hrsume.hr • e-mail: direkcija@hrsume.hr

UPRAVA ŠUMA PODRUŽNICA KOPRIVNICA, I. MEŠTROVIĆA 28; KOPRIVNICA Tel.: 048/ 250 900 Fax: 048/ 250 963

KLASA: KC/19-01/786
URBROJ: 06-00-06/02-19-02

Koprivnica, 31. svibanj 2019. godina

REPUBLIKA HRVATSKA
MEĐIMURSKA ŽUPANIJA
GRAD MURSKO SREDIŠĆE
- gradonačelnik

Predmet: IV. Izmjene i dopune PP uređenja Grada Mursko Središće
- prijedlog, dostavlja se

Temeljem Vašeg zahtjeva, a u skladu s dokumentacijom koju ste nam dostavili, te usporedbom sa važećim šumskogospodarskim planovima za državne šume utvrdili smo slijedeće:

1. Prostor Grada obuhvaća dijelove državnih šuma i šumskog zemljišta kojima gospodari ***Šumarija Čakovec, G. j. Donje Međimurje (2012.-2021.).***

2. Šume i šumska zemljišta su definirana ***člankom 5. Zakona o šumama (NN 68/18).***

3. Gospodarenje šumama propisano je u ***članku 40***. koji navodi slijedeće:

„(1) U šumi i na šumskom zemljištu može se graditi samo šumska infrastruktura, lovnogospodarski i lovnotehnički objekti, građevine za potrebe obrane i nadzora državne granice, spomenici kojima se obilježavaju mjesta masovnih grobnica žrtava rata i mjesta stradavanja te građevine koje su planirane prostornim planovima.

(2) Prostornim planovima može se u šumi i na šumskom zemljištu planirati izgradnja građevina samo ako to iz tehničkih i ekonomskih uvjeta nije moguće planirati izvan šume i šumskog zemljišta.

(5) U postupku donošenja Državnog plana prostornog razvoja, prostornog plana županije odnosno prostornog plana Grada Zagreba, prostornih planova posebnih obilježja, prostornog plana uređenja grada odnosno općine, koji se odnose na šume i šumska zemljišta, Ministarstvo daje mišljenje.

(7) U svrhu izdavanja lokacijske dozvole i izrade glavnog projekta kada se ne izdaje lokacijska dozvola sukladno posebnom propisu, posebne uvjete za izgradnju građevina iz stavka 1. ovoga članka i izgradnju objekata u pojasu do 50 m od ruba šume za šume i šumska zemljišta u vlasništvu Republike Hrvatske utvrđuje javni šumoposjednik, Ustanova odnosno Pravna osoba, a za šume privatnih šumoposjednika Služba.

(8) Šumoposjednici nisu dužni poduzimati posebne mjere zaštite niti se mogu smatrati odgovornima za bilo kakve štete za građevine izgrađene u pojasu do 50 m od ruba šume.“

4. . Površina državnih šuma na području grada Mursko Središče prema spomenutoj osnovi gospodarenja iznosi 131,13 ha i sve su gospodarske namjene (Š-1).

5. Sve šume i šumska zemljišta u RH smatraju se višenamjenskim, a što je regulirano **člankom 22. ZOŠ-a.**

S poštovanjem,

VODITELJ UPRAVE ŠUMA
PODRUŽNICA KOPRIVNIČA:
Mirko Kovačev, dipl. ing. šum.

Dostaviti:
1. Naslovu
2. Odjel za ekologiju

INA
INDUSTRIJA NAFTE, d.d.

Istraživanje i proizvodnja nafte i plina
Razrada polja

Lovinčićeva 4
10000 Zagreb

Tel: 385 1 645 0518
Fax: 385 1 645 2522

Naš znak - Re: 50308575/28-05-19/1946-205/BK

Datum - Date: 5. lipnja 2019.

MEĐIMURSKA ŽUPANIJA
GRAD MURSKO SREDIŠĆE
UREDGRADA

Primljeno: 10 -06- 2019	
Klasifikacijska oznaka	Org. jed.
021-05/19-01/134	
Urudžbeni broj	Pr. Vri.
2109/11-19-01/1-19-63	

REPUBLIKA HRVATSKA
MEĐIMURSKA ŽUPANIJA
GRAD MURSKO SREDIŠĆE
Gradonačelnik

Trg bana Josipa Jelačića 10
Mursko Središće
40 315 MURSKO SREDIŠĆE

PREDMET: **IV. IZMJENA I DOPUNA PROSTORNOG PLANA UREĐENJA GRADA MURSKO SREDIŠĆE**
- dostava zahtjeva -

Na temelju Vašeg zahtjeva, dopisa Klasa: 021-05/19-01/134, Ur.broj: 2109/11-19-01/1-19-42, od 24. svibnja 2019. godine, a nakon prikupljenih i obrađenih podataka, dostavljamo Vam svoje zahtjeve i posebne uvjete (podatci, planske smjernice i propisani dokumenti) iz našeg djelokruga rada, a u svezi izrade **IV. Izmjena i dopuna Prostornog plana uređenja Grada Mursko Središće**.

U grafičkom obliku na karti i digitalno na CD-u dostavljamo Vam prikazane granice eksploatacijskog polja ugljikovodika (EPU) Zebanec te planirane i postojeće naftno-rudarske objekte i postrojenja u nadležnosti INA, d.d., Istraživanje nafte i plina.

Važniji planirani i postojeći naftno-rudarske objekte i postrojenja koji se nalaze u administrativnim granicama Grada Mursko Središće:

- otpremni plinovod DN300/75 Čvor Međimurje - (CPS) Molve;
- magistralni plinovod DN200/50 Čvor Međimurje –Lendava;
- kondenzatovod DN100/50 Čvor Međimurje-CPS Mihovljan;
- rasteretni vod DN200/50 Čvor Međimurje - CPS Mihovljan;
- kondenzatovod DN50/50 Čvor Međimurje - CPS Mihovljan;
- plinovod DN100/50 Zb 2 - čvor Međimurje;
- kondenzatovod DN50/50 Zb 2 - čvor Međimurje;
- bušotine: Međimurje-1 (Md-1), Križevec-1 (Križ-1), Križevec-2 (Križ-2), Peklenica-1 (Pek-1), Peklenica-2 (Pek-2), Mursko Središće-1 (MRS-1), Mursko Središće-2 (MRS-2), Mursko Središće-3 (MRS-3), Mursko Središće-4 (MRS-4), Mursko Središće-5 (MRS-5), Sitnica-1 (Sit-1), Sitnica-2 (Sit-2), Zebanec-2 (Zb-2), Zebanec-3 (Zb-3), Zebanec-5 (Zb-5);
- *planirana idejna trasa plinovoda Md-1Istok – čvor Međimurje;*
- *planirane bušotine: Međimurje-1 Istok (Md-1i) i Zebanec-1 Zapad (ZB-1Z);*

Naši posebni uvjeti na osnovu propisanih dokumenata, odnose se na sigurnosni pojas od 100 m lijevo i desno od naših cjevovoda unutar kojega je potrebno zatražiti uvjete prilikom bilo kakvih zahvata u tom prostoru. Posebnim uvjetima određujemo zaštitne pojaseve oko naših instalacija, a u cilju sigurnosti ljudi i objekata u kojima žive ili borave ljudi. Zaštitne pojaseve

INA, d.d.
Avenija Većeslava Holjevca 10
10 002 Zagreb p.p. 555
Hrvatska - Croatia
Telefon - Telephone +385(1)6450000
Faks - Fax + 385(1)6452100

Banke - Bank
Privredna banka Zagreb d.d.
Raiffeisenbank Austria d.d.
Zagrebačka banka d.d.
Splitska banka d.d.
OTP banka Hrvatska d.d.
Erste&Steiermärkische Bank d.d.
Sberbank d.d.
MATOKS
UniCredit Bank Austria AG

BNP Paribas (Suisse) SA

ING Bank NV

Adresa - Address
Radnička cesta 50, 10000 Zagreb
Magazinska cesta 69, 10000 Zagreb
Trg bana Josipa Jelačića 10, 10000 Zagreb
Domovinskog rata 61, 31000 Osijek
Domovinskog rata 3, 23000 Zadar
Jadranski trg 3a, 51000 Rijeka
Varšavska 3, 10000 Zagreb
Avenue Pierre Mendès 32, 75013 Paris
Schottengasse 6-8, A 1010 Wien

Place de Hollande 2, Case Postale 5260 1211 Geneve 11

PO BOX 1800, 1000 BV Amsterdam

IBAN broj - IBAN Number
HR92 2340 0091 1000 2396 3
HR70 2484 0081 1000 1648 3
HR92 2360 0001 1013 2586 5
HR81 2350 0031 1002 3454 6
HR98 2407 0001 1001 5214 5
HR24 2402 0061 1000 9111 4
HR75 2503 0071 1000 6218 2
FR76 3000 9000 27 0211 672 000 55
AT21 1200 0526 4400 3488 (EUR)
AT91 1200 0526 4400 3457 (USD)
CH05 0868 6001 0687 4000 2 (EUR)
CH05 0868 6001 0687 4000 1 (USD)
NL98 INGB 0656 1816 36 (EUR)
NL29 INGB 0020 0370 36 (USD)

Trgovački sud u Zagrebu
Commercial Court in Zagreb
MBS: 080000604
Uplaćen temeljni kapital – Paid capital stock
9.000.000.000,00 kn - HRK
Broj izdanih dionica / Nominalna vrijednost
No. of issued shares / Nominal value
10.000.000 / 900,00 kn - HRK
Matični broj – Reg. No. 3586243
OIB – 27759560625
PDV identifikacijski broj / VAT identification number HR27759560625

Predsjednik i članovi Uprave / *President and members of the Management Board:*
Sándor Fasimon, Niko Dalić, Ákos Székely, Ivan Krešić, Davor Mayer, Zsolt Pethő
Predsjednik Nadzornog odbora / *President of the Supervisory Board:* Damir Vandelić

definiramo prilikom izdavanja posebnih uvjeta kod gradnje stabilnih objekata koji nisu u funkciji naših instalacija.

Oko izgrađene bušotine zaštitna i požarna zona iznosi 30 m u polumjeru oko osi bušotine. Kod trajno napuštenih bušotina (likvidirane - kanal bušotine se nalazi 1,5 – 2,0 metra pod zemljom), sigurnosna - zaštitna zona u kojoj je zabranjeno graditi objekte za boravak i rad ljudi iznosi 3,0 metra u polumjeru oko osi kanala trajno napuštene bušotine.

Zaštitni pojasevi ovise o promjeru i radnom tlaku cjevovoda, a generalno zaštitni pojas iznosi 30 m lijevo i desno od osi cjevovoda. Unutar zaštitnog pojasa zabranjeno je graditi stabilne objekte namijenjene stalnom ili privremenom boravku ljudi, odnosno objekte koji nisu u funkciji proizvodnje nafte i plina.

Uz primjenu posebnih mjera zaštite, zaštitni pojas za cjevovode može biti:

- za promjer cjevovoda do 125 mm – 10 m;
- za promjer cjevovoda od 125 mm do 300 mm – 15 m;
- za promjer cjevovoda od 300 mm do 500 mm – 20 m;
- za promjer cjevovoda veći od 500 mm – 30 m.

U zelenom pojasu širokom 5m lijevo i desno od osi cjevovoda zabranjeno je saditi biljke čije korijenje raste dublje od 1m, odnosno za koje je potrebno obrađivati zemljište dublje od 0,5m.

Kod paralelnog vođenja infrastrukturnih instalacija (kanalizacija, vodovod, plinovod, el. kablovi, tel. kablovi i ostalo) s našim instalacijama minimalna međusobna udaljenost mora biti 5 m računajući od vanjskog ruba infrastrukturnih instalacija do vanjskog ruba naših instalacija.

Na mjestima križanja infrastrukturnih instalacija s našim instalacijama iste obavezno treba postaviti ispod naših instalacija. Vertikalna udaljenost mora biti najmanje 0,5 m računajući od donje kote našeg cjevovoda do gornje kote cjevovoda ili kabela koji se ploaže. Kut križanja mora biti između 90^0 i 60^0. Iznad mjesta križanja obavezno se postavlja pocinčana rešetka kao oznaka da ispod postojećeg cjevovoda prolazi najmanje još jedan cjevovod ili kabel.

Na mjestima križanja i paralelnog hoda prometnica, željezničke pruge, vodotoka, kanalske mreže i dr. s našim instalacijama međusobna udaljenost definirana je posebnim propisima i sastavni je dio posebnih uvjeta.

Zaštitni sigurnosni prostor oko pojedinih građevina i instalacija određen je: **Zakonom o osnovama sigurnosti transporta ugljikovodika naftovodima i plinovodima (Sl. list 64/73), Zakonom o istraživanju i eksploataciji ugljikovodika (NN 52/18), Pravilnikom o tehničkim normativima pri istraživanju i eksploataciji nafte, zemnih plinova i slojnih voda (Sl. list 43/79), Pravilnikom o tehničkim uvjetima i normativima za siguran transport tekućih i plinovitih ugljikovodika magistralnim naftovodima i plinovodima te naftovodima i plinovodima za međunarodni transport (Sl. list 26/85) i Pravilnikom o tehničkim uvjetima i normativima za određivanje minimalne udaljenosti objekata i cjevovoda i vlasništvu INA d.d., SD istraživanje i proizvodnja nafte i plina od građevine u prostoru (2842-E, rujan, 2013.),**

Sretno!

Direktor Razrade polja:

INA 216 INDUSTRIJA NAFTE, d.d. Av. V. Holjevca 10, Zagreb

Jerko Jelić-Balta, dipl. ing.

U privitku:
1. Pregledna karta Grada Mursko Središće s ucrtanom novom granicom EPU Zebanec, objektima i instalacijama;
2. CD sa granicom EPU Zebanec, objektima i instalacijama na administrativnom području Grada Mursko Središće u dwg formatu te pripadajućem rješenju eksploatacijskog polja ugljikovodika (EPU) Zebanec u pdf formatu.

Dostaviti:
1. Proizvodna regija sjeverna Hrvatska, direktor, Vladimir Tišljar, dipl.ing.;
2. Geologija i geofizika, direktor, Alan Vranjković, dipl.ing.;
3. Razvoj portfelja IPNP, direktor, Bubnić Josip, dipl.ing.
4. Direktor Službe za odnose s državnom i lokalnom upravom IPNP, Željko Tremac, dipl. ing.
5. Arhiva, ovdje.

2/2

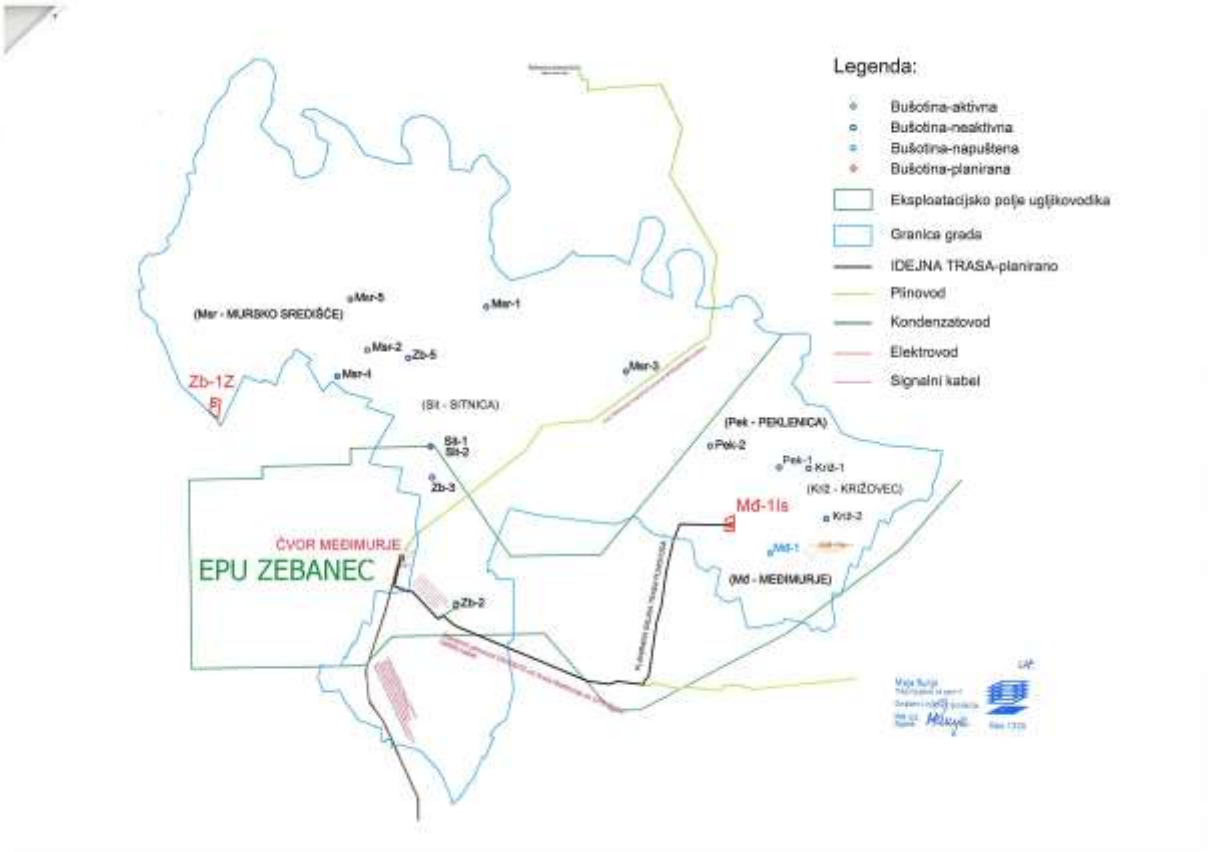
Legenda:
Bušotina-aktivna
Bušotina-neaktivna
Bušotina-napuštena
Bušotina-planirana
Eksploatacijsko polje ugljikovodika
Granica grada
IDEJNA TRASA-planirano
Plinovod
Kondenzatovod
Elektrovod
Signalni kabel
(Mer - MURSKO SREDIŠĆE)
Mer-5
Mer-1
Mer-2
Zb-5
Mer-4
Mer-3
Zb-1Z
(Sit - SITNICA)
Sit-1
Sit-2
Zb-3
(Pek - PEKLENICA)
Pek-2
Pek-1
Križ-1
(Križ - KRIŽOVEC)
Md-1is
Križ-2
Md-1
(Md - MEĐIMURJE)
ČVOR MEĐIMURJE
EPU ZEBANEC
Zb-2

P/7835022

REPUBLIKA HRVATSKA
MINISTARSTVO POLJOPRIVREDE

10000 Zagreb, Planinska 2a

KLASA: 350-02/19-01/310
URBROJ: 525-11/1066-19-2
Zagreb, 3. lipnja 2019.

MEĐIMURSKA ŽUPANIJA
GRAD MURSKO SREDIŠĆE
URED GRADA

Primljeno: 10-06-2019		
Klasifikacijska oznaka	Org. jed.	
021-05/19-01/134		
Urudžbeni broj	Pril.	Vrij.
2109/11-19-01/1-19-64		

HRVATSKE ŠUME d.o.o.
DIREKCIJA
Ulica Kneza Branimira 1
10 000 Zagreb

PREDMET: Odluka o izradi IV. izmjena i dopuna PPU Grada Mursko Središće
- *na nadležno postupanje, dostavlja se*

Poštovani,

odredbom članka 40. stavka 4. Zakona o šumama (Narodne novine, br.: 68/18 i 115/18) Hrvatske šume d.o.o. izdaju zahtjeve u postupku izrade prostornih planova na poziv nositelja izrade prostornog plana, te vam dostavljamo zahtjev Grada Mursko Središće, u prilogu na nadležno postupanje.

S poštovanjem,

DRŽAVNI TAJNIK

dr. sc. Željko Kraljičak

U prilogu: – kao u tekstu

DOSTAVITI:
1. Naslovu,
2. U spis predmeta.

Na znanje:
- Grad Mursko Središće, Trg bana Josipa Jelačića 10, 40 315 Mursko Središće

HAKOM

KLASA: 350-05/19-01/196
URBROJ: 376-05-3-19-2
Zagreb, 4. lipnja 2019.

MEĐIMURSKA ŽUPANIJA
GRAD MURSKO SREDIŠĆE
URED GRADA

Primljeno: 10 -06- 2019		
Klasifikacijska oznaka	Org. jed.	
021-05/19-01/134		
Urudžbeni broj	Pril.	Vrij.
2109/11-19-01/1-19-65		

Republika Hrvatska
Međimurska županija
Grad Mursko Središće
Gradonačelnik
Trg bana Josipa Jelačića 10
40315 Mursko Središće

Predmet: **Grad Mursko Središće**
IV. IZMJENE I DOPUNE PPU GRADA MURSKO SREDIŠĆE
zahtjevi – smjernice za izradu

Veza: Vaš dopis KLASA: 021-05/19-01/134, URBROJ: 2109/11-19-01/1-19-25 od 24. svibnja 2019.

Poštovani,

temeljem vašega zahtjeva obavještavamo vas da je prema odredbi čl. 3. Zakona o elektroničkim komunikacijama (NN br. 73/08, 90/11, 133/12, 80/13, 71/14 i 72/17; dalje: ZEK), elektronička komunikacijska infrastruktura, obavljanje djelatnosti elektroničkih komunikacijskih mreža i usluga, prostorno planiranje, gradnja, održavanje, razvoj i korištenje elektroničkih komunikacijskih mreža, elektroničke komunikacijske infrastrukture i druge povezane opreme te upravljanje i uporaba radiofrekvencijskog spektra, adresnog i brojevnog prostora, kao prirodno ograničenih općih dobara, od interesa su za Republiku Hrvatsku i da se prema odredbi iz čl. 25. st. 2. ZEK-a elektronička komunikacijska infrastruktura mora planirati u dokumentima prostornog uređenja. Temeljem odredbi čl. 25. st. 3. ZEK-a, Hrvatska regulatorna agencija za mrežne djelatnosti (dalje: HAKOM) u postupku donošenja dokumenata prostornog uređenja donosi prethodno mišljenje kojim se potvrđuje da se dokumentom prostornog uređenja uređuje gradnja elektroničke komunikacijske infrastrukture i druge povezane opreme u skladu s pravilnicima ZEK-a i u skladu s Uredbom o mjerilima razvoja elektroničke komunikacijske infrastrukture i druge povezane opreme (NN br. 131/12 i 92/15). Također, temeljem odredbi iz čl. 25. st. 11. ZEK-a, HAKOM utvrđuje i izdaje zahtjeve i mišljenja u postupku izrade i donošenja dokumenata prostornog uređenja.

Sukladno odredbama iz čl. 76. Zakona o prostornom uređenju (NN br. 153/13) prostorni plan općine određuje koridore infrastrukture značajne za grad, odnosno općinu, dakle određuje i koridore elektroničke komunikacijske infrastrukture. U skladu s prethodno navedenim zakonskim odredbama predmetni PPUG treba sadržavati smjernice za izgradnju nove i rekonstrukciju-širenje postojeće elektroničke komunikacijske infrastrukture kako slijedi:

Novu elektroničku komunikacijsku infrastrukturu za pružanje javnih komunikacijskih usluga putem elektroničkih komunikacijskih vodova, odrediti planiranjem koridora primjenjujući slijedeća načela:

- za gradove i naselja gradskog obilježja: podzemno u zoni pješačkih staza ili zelenih površina;

HRVATSKA REGULATORNA AGENCIJA ZA MREŽNE DJELATNOSTI
Roberta Frangeša Mihanovića 9, 10110 Zagreb / OIB: 87950783661 / Tel: (01) 7007 007, Fax: (01) 7007 070 / www.hakom.hr

- za ostala naselja: podzemno i/ili nadzemno u zoni pješačkih staza ili zelenih površina;
- za međunarodno, magistralno i međumjesno povezivanje: podzemno slijedeći koridore prometnica ili željezničkih pruga. Iznimno kada je to moguće, samo radi bitnog skraćivanja trasa, koridor se može planirati i izvan koridora prometnica ili željezničkih pruga vodeći računa o pravu vlasništva.
- Za izgrađenu elektroničku komunikacijsku infrastrukturu za pružanje javnih komunikacijskih usluga putem elektroničkih komunikacijskih vodova planirati dogradnju, odnosno rekonstrukciju te eventualno proširenje radi implementacije novih tehnologija i/ili kolokacija odnosno potreba novih operatora, vodeći računa o pravu zajedničkog korištenja od strane svih operatora.
- Novu elektroničku komunikacijsku infrastrukturu za pružanje komunikacijskih usluga putem elektromagnetskih valova, bez korištenja vodova, odrediti planiranjem postave baznih stanica i njihovih antenskih sustava na antenskim prihvatima na izgrađenim građevinama i rešetkastim i/ili jednocjevnim stupovima u gradovima, naseljima i izvan njih, bez detaljnog definiranja (točkastog označavanja) lokacija različito za:
  -gradove i gusto naseljena područja ili njihove dijelove i to posebno za brdovita i posebno za ravničasta područja;
  -ostala naselja i to posebno za brdovita i posebno za ravničasta područja;
  vodeći računa o mogućnosti pokrivanja tih područja radijskim signalom koji će se emitirati radijskim sustavima smještenim na te antenske prihvate (zgrade i/ili stupove) uz načelo zajedničkog korištenja od strane svih operatora-koncesionara, gdje god je to moguće.

Prostorni planovi ne smiju sadržavati nazive tvrtki (operatora), uređaja i nazivlja kojima bi se moglo narušiti pravo na ravnopravno tržišno natjecanje.

Podatke o postojećoj elektroničkoj komunikacijskoj infrastrukturi u zoni obuhvata plana kao i podatke o pokrivenosti područja radijskim signalom operatora pokretnih komunikacija, projektant-planer prikuplja od nadležnog ureda za katastar, operatora za pružanje elektroničkih komunikacijskih usluga uz uporabu radiofrekvencijskog spektra i operatora za pružanje elektroničkih komunikacijskih usluga putem elektroničkih komunikacijskih vodova. Popis u privitku.

Prije prihvaćanja Konačnog prijedloga PPU-a, nositelj izrade dužan je pribaviti mišljenje HAKOM-a.

S poštovanjem,

HRVATSKA REGULATORNA AGENCIJA ZA MREŽNE DJELATNOSTI Roberta Franješa Mihanovića 9 4 ZAGREB

RAVNATELJ
p.o.d.
mr.sc. Miran Gosta

Privitak (1)
1. Popis operatora

Dostaviti:
1. Naslovu preporučeno

2

POPIS OPERATORA ZA PRUŽANJE ELEKTRONIČKIH KOMUNIKACIJSKIH USLUGA PUTEM ELEKTRONIČKIH KOMUNIKACIJSKIH VODOVA

1	HRVATSKI TELEKOM d.d. Regija 1	Kupska 2	10000 Zagreb	01/4918658	Marijana Tudman HT_polozaj.EKI@t.ht.hr
	HRVATSKI TELEKOM d.d. Regija 2	Vinkovačka 19	21000 Split	021/351803	Mirela Domazet HT_polozaj.EKI@t.ht.hr
	HRVATSKI TELEKOM d.d. Regija 3	Narodnog doma 2b	52000 Pazin	052/621477	Kosta Lukić HT_polozaj.EKI@t.ht.hr
	HRVATSKI TELEKOM d.d. Regija 4	K.A. Stepinca 8b	31000 Osijek	031/233124	Mladen Kuhar HT_polozaj.EKI@t.ht.hr
2	OT-OPTIMA TELEKOM d.d.	Bani 75a, Zagreb	10010 Zagreb	01 5554 559	Odsjek za upravljanje mrežnom infrastrukturom Web sučelje: https://ekl-izjave.optinet.hr
3	A1 Hrvatska d.o.o.	Vrtni put 1, Zagreb	10000 Zagreb	01/4691 884	Odjel fiksne pristupne mreže infrastruktura@vipnet.hr

POPIS KONCESIONARA ZA PRUŽANJE ELEKTRONIČKIH KOMUNIKACIJSKIH USLUGA UZ UPORABU RF SPEKTRA

	NAZIV KONCESIONARA	ADRESA	KONTAKT OSOBA	TEL/FAX	E-MAIL
1.	TELE2 d.o.o.	Ul. grada Vukovara 269d ZAGREB	MARIJANA GRUBEŠIĆ	tel: 01/ 6328 346 095/ 6328 346	marijana.grubesic@tele2.com
2.	HRVATSKI TELEKOM d.d.	Roberta Frangeša Mihanovića 9 10 000 ZAGREB	IVO MILAT	tel: 01/ 4983 040 098 206 209	ivo.milat@t.ht.hr
3.	A1 Hrvatska d.o.o.	Vrtni put 1 ZAGREB	DAMIR DIJANIĆ	tel: 021/ 4691 810 091/ 469 1810	d.dijanic@vipnet.hr

Blaženka Balent

Pošiljatelj: URBIA <urbia@urbia.hr>
Poslano: 13. siječnja 2020. 14:52
Prima: blazenka.balent@urbia.hr
Predmet: FW: IV. Izmjena i dopuna Prostornog plana uređenja Grada Mursko Središće / A1 PODACI

-----Original Message-----
From: Miljenko Štefanić [mailto:miljenko.stefanic@mursko-sredisce.hr]
Sent: Monday, January 13, 2020 2:47 PM
To: urbia@urbia.hr
Subject: FW: IV. Izmjena i dopuna Prostornog plana uređenja Grada Mursko Središće / A1 PODACI

-----Original Message-----
From: Damir Dijanic [mailto:damir.dijanic@A1.hr]
Sent: Monday, January 13, 2020 12:20 PM
To: Miljenko Štefanić
Cc: Infrastruktura; Jasna Macan
Subject: IV. Izmjena i dopuna Prostornog plana uređenja Grada Mursko Središće / A1 PODACI

Poštovanje,
A1 u zoni obuhvata PPUG Mursko Središće ima jedan postojeći objekt elektroničke komunikacijske infrastrukture (EKI) u smislu samostojećeg antenskog stupa pa molimo da isti ucrtate u grafički dio PPUG-a. Radi se o lokaciji antenskog stupa smještenog na sljedećim koordinatama:
- E: 5611279 / N: 5151749 u GK Zona 5 koordinatnom sustavu
- E: 495778 / N: 5151218 u HTRS96 koordinatnom sustavu
- LONG: 16.4449940 / LAT: 46.5006116 u WGS1984 koordinatnom sustavu

Vezano uz budući razvoj elektroničke komunikacijske infrastrukture (EKI), molimo da se u tekstualni dio PPUG Mursko Središće unesu odredbe iz važećeg županijskog PP-a, te da se u grafički dio unesu četiri planirane zone za izgradnju nove EKI koje se nalaze unutar područja obuhvata PPUG-a i koje se prikazane na HAKOM-ovoj web stranici.

Na području Grada Mursko Središće, A1 je omogućio korištenje usluga prijenosa govora i podataka na svim trenutno raspoloživim tehnologijama (GSM/UMTS/LTE).

Srdačan pozdrav,
Damir Dijanić

-----Original Message-----
From: Miljenko Štefanić [mailto:miljenko.stefanic@mursko-sredisce.hr]
Sent: Thursday, January 09, 2020 8:57 AM
To: HT.polozaj.EKI@t.ht.hr; Infrastruktura <infrastruktura@A1.hr>;

1

marijana.grubesic@tele2.com; ivo.milat@t.ht.hr; Damir Dijanic <damir.dijanic@A1.hr>
Cc: urbia@urbia.hr
Subject: IV. Izmjena i dopuna Prostornog plana uređenja Grada Mursko Središće

Poštovani

U privitku Vam šaljem zahtjev za izdavanje podataka o postojećoj i planiranoj telekomunikacijskoj infrastrukturi na području Grada Mursko Središće a vezano uz izradu IV. Izmjena i dopuna Prostronog plana uređenja Grada Mursko Središće.

S poštovanjem

Miljeno Štefanić, dipl.iur.
Pročelnik JUO Grada Mursko Središće

IZJAVA O ODRICANJU OD ODGOVORNOSTI:
Ova elektronička poruka i njeni privitci mogu sadržavati povlaštene i/ili povjerljive informacije. Molimo Vas da poruku ne čitate, ako ista nije namijenjena Vama. Nije dozvoljena neovlaštena upotreba, distribucija, reprodukcija ili priopćavanje ove poruke. A1 Hrvatska d.o.o ne preuzima odgovornost za sadržaj ove poruke, odnosno za posljedice koje bi proizašle iz proslijeđenih informacija. Zbog ne postojanja potpune sigurnosti komunikacije putem elektroničke pošte, A1 Hrvatska d.o.o ne preuzima odgovornost za eventualnu štetu nastalu zbog zaraženosti elektroničke poruke virusom ili drugim štetnim programom, neovlaštene interferencije, pogrešne ili zakašnjele dostave poruke zbog tehničkih problema. A1 Hrvatska d.o.o. zadržava pravo nadziranja i arhiviranja e-mail poruka koje se šalju iz ili pristižu u A1 Hrvatska d.o.o.

DISCLAIMER:
This email and its attachments may contain privileged and/or confidential information. Please do not read the message if it is not intended for you. Unauthorized use, distribution, reproduction or communication of this message is prohibited. A1 Hrvatska L.t.d. is not responsible for the content of this message, or for the consequences that could result from the transmitted information. Due to the absence of complete security of e-mail communication, A1 Hrvatska L.t.d. assumes no liability for any damage caused by the infection of an email with a virus or other harmful program, unauthorized interference, inaccurate or delayed delivery of the message due to technical problems. A1 Hrvatska L.t.d. reserves the right to monitor and archive emails that are sent from or arrive to A1 Hrvatska L.t.d.

2

A1 Hrvatska d.o.o.
Vrtni put 1
HR - 20000 Zagreb
A1.hr

GRAD MURSKO SREDIŠĆE,
jedinstveni upravni odjel
Trg bana Josipa Jelačića 10
40315 Mursko Središće

Datum: 29.01.2020.

PREDMET: IZJAVA O POLOŽAJU ELEKTRONIČKIH KOMUNIKACIJSKIH KABELA
- odgovor – dostavlja se;

Poštovani,

nastavno na Vaš upit vezano za položaj infrastrukture društva A1 Hrvatska d.o.o. (dalje u tekstu: A1 Hrvatska) u zoni zahvata izgradnje "IV.Izmjena i dopuna Prostornog plana uređenja Grada Mursko Središće", na k.o. Mursko Središće, Peklenica Križovec, Štrukovec, Hlapičina, Sitnice, ističe se kako A1 Hrvatska u zoni zahvata nema položenu infrastrukturu.

S poštovanjem.

Za A1 Hrvatska d.o.o.

Odjel projektiranja fiksne mreže i dokumentacije

004

A1 Hrvatska d.o.o.
Vrtni put 1 - 10 000 Zagreb

Optima TELEKOM

OT – Optima Telekom d.d., Bani 75A, Buzin, 10010 Zagreb
IBAN HR0323600001101848050 OIB 38004425025
KONTAKT CENTAR 0800 0066 / www.optima.hr
info@optima-telekom.hr

Grad Mursko Središće
Trg bana Josipa Jelačića 10
40315 Murskko Središće

Broj: OT-40-6/20

Datum obrade: 09.01.2020.

Predmet: Izjava o položaju EK infrastrukture u zoni zahvata

Poštovani,
dana 09.01.2020. zaprimili smo Vaš zahtjev za očitovanjem o položaju elektroničke komunikacijske infrastrukture u zoni zahvata sa sljedećim opisom:

Izrada IV. Izmjena i dopuna Prostornog plana uređenja Grada Mursko Središće

poslan na temelju posebnih uvjeta gradnje Hrvatske regulatorne agencije za mrežne djelatnosti
Klasa: 350-05/19-01/196, Ur.br. 376-05-3-19-2 od 04.06.2019.

Na Vaš zahtjev izjavljujemo da OT-Optima Telekom d.d. na katastarskim česticama

k.č. Sve, k.o. Hlapičina, p.u. Čakovec. k.č. Sve, k.o. Križovec, p.u. Čakovec. k.č. Sve, Sve, k.o. Mursko Središće, p.u. Čakovec. k.č. Sve, k.o. Peklenica, p.u. Čakovec. k.č. Sve, Sve, k.o. Štrukovec, p.u. Čakovec. k.č. Sve, k.o. Zebanec, p.u. Čakovec.

nema izgrađenu vlastitu elektroničku komunikacijsku infrastrukturu.

S poštovanjem,

OT - Optima Telekom d.d.

Kontakt email: EKI-izjave@optima-telekom.hr
Trajanje ove izjave je 12 mjeseci od datuma izdavanja.

Ovaj dokument je valjan bez potpisa i pečata.

Blaženka Balent

Pošiljatelj: Miljenko Štefanić <miljenko.stefanic@mursko-sredisce.hr>
Poslano: 24. siječnja 2020. 10:47
Prima: urbia@urbia.hr; 'Blaženka Balent'
Predmet: FW: T43-54894210-20 - IV.Izmjena i dopuna Prostornog plana uređenja Grada Mursko Središće | HT EKI obavijest o rješenju zahtjeva
Privici: IV_IID_PPUG_Mursko_Sredi__e.dwg; 54894210-20_Grad_Mursko_Sredi__e.pdf; IV_IID_PPUG_Mursko_Sredi__e-Model.pdf

From: eki-izjave-no-reply@ht.hr [mailto:eki-izjave-no-reply@ht.hr]
Sent: Friday, January 24, 2020 10:35 AM
To: miljenko.stefanic@mursko-sredisce.hr
Subject: T43-54894210-20 - IV.Izmjena i dopuna Prostornog plana uređenja Grada Mursko Središće | HT EKI obavijest o rješenju zahtjeva

Pozdrav Grad Mursko Središće,
Vaš zahtjev IV.Izmjena i dopuna Prostornog plana uređenja Grada Mursko Središće je riješen.
U prilogu Vam šaljemo dokumentaciju rješenja.
Link na zahtjev: https://eki-zahtjevi.t.ht.hr/request-details/115303

IZJAVA O ODRICANJU ODGOVORNOSTI: Sadržaj ove poruke i eventualno priloženih datoteka je povjerljiv i namijenjen je samo osobama ili subjektima koji su navedeni u adresi. Ukoliko ste primili ovu poruku greškom, molimo Vas, obavijestite pošiljatelja, a poruku i sve njene privitke odmah, bez čitanja, trajno uklonite s računala. Bilo kakvo prenošenje, kopiranje ili distribucija informacija sadržanih u poruci trećim osobama je zabranjeno i može biti zakonski kažnjivo. Sadržaj, stavovi i mišljenja izneseni u poruci su autorovi i ne predstavljaju nužno stavove HT - Hrvatskog Telekoma d.d. HT ne prihvaća nikakvu odgovornost za eventualnu štetu nastalu primitkom ove poruke i priloga sadržanih u poruci.

DISCLAIMER: The contents of this email as well as any files attached to it are confidential and intended solely for individuals or entities which they are addressed to. If you have received this email message in error, please notify the sender and permanently remove the message and all attached files from the computer. Any disclosure, copying or distribution of all or a part of information contained herein to or by third parties is prohibited and may be unlawful. Please note that any views or opinions presented in this message are solely those of the author and do not necessarily represent the views and opinions of Croatian Telecom Inc. Croatian Telecom Inc. accepts no liability for any potential damage caused by this message and files attached to it.

1

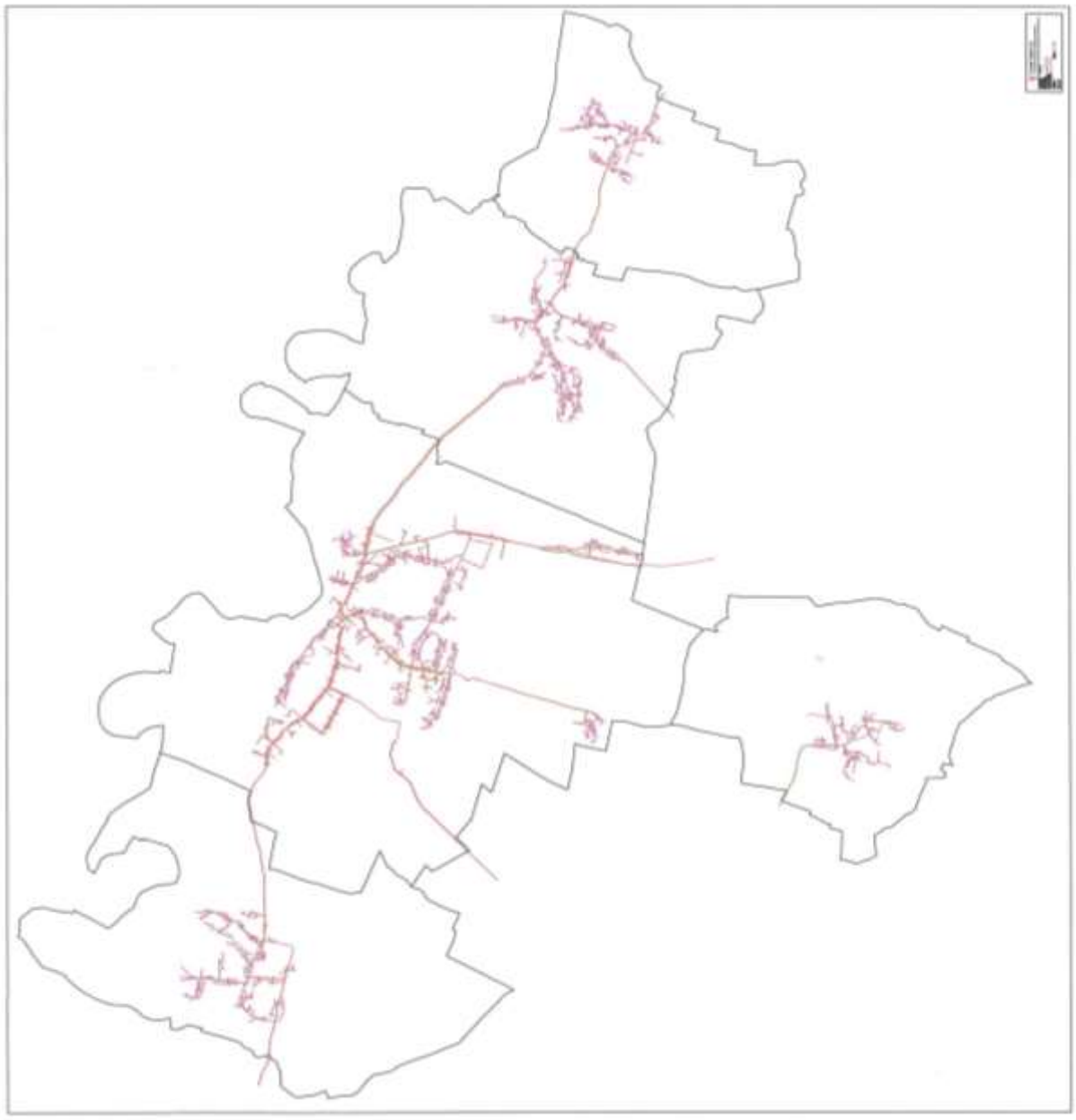

MEĐIMURSKE VODE d.o.o.
za javnu vodoopskrbu i javnu odvodnju
40 000 ČAKOVEC, Matice hrvatske 10

tel: 040/ 37 37 00
fax: 040/ 37 37 71
voda@medjimurske-vode.hr
www.medjimurske-vode.hr
OIB 81394716246

Čakovec, 06.06.2019.
Broj: UPP-GIS-14-2019

MEĐIMURSKA ŽUPANIJA
GRAD MURSKO SREDIŠĆE
URED GRADA

Primljeno: 12-06-2019		
Klasifikacijska oznaka	Org. jed.	
021-05/19-01/134		
Urudžbeni broj	Pri.	Vri.
2109/11-19-01/1-19-66		

Naslov:

GRAD MURSKO SREDIŠĆE
Trg bana Josipa Jelačića 10
40315 Mursko Središće

Predmet: **DOSTAVA ZAHTJEVA ZA IZRADU IV. ID PPU GRADA MURSKO SREDIŠĆE**

Poštovani!

Temeljem Vašeg dopisa ur. broj 2109/11-19-01/1-19-39 od 24.05.2019. te temeljem članka 90., 91. i 92. Zakona o prostornom uređenju (NN 153/13, 65/17), dostavljamo Vam opće zahtjeve (uvjete) glede izgradnje vodoopskrbnih i odvodnih sustava na području obuhvata prostornim planom.

1. Vodoopskrba

- Prilikom planiranja vodoopskrbnih sustava (izgradnje novih ili produžetaka postojećih), potrebno je napraviti osnovni hidraulički proračun planiranog sustava te sukladno tome definirati mogućnosti izvedbe vodovodne mreže i pripadne pogonske uvjete na predmetnom prostoru,
- Trasu planiranih sustava vodoopskrbe, po mogućnosti, potrebno je smjestiti van pojasa ceste,
- Potrebno je osigurati prostor na javnoj površini za moguće objekte sustava vodoopskrbe npr. precrpne stanice, vodospreme i sl.,
- Planirane sustave vodoopskrbe potrebno je uskladiti sa važećom projektnom dokumentacijom i postojećim stanjem.

2. Odvodnja

- Prilikom planiranja sustava odvodnje potrebno je analizirati mogućnosti rješenja sukladno izvedenom i/ili projektiranom stanju i prema tome definirati pogonske uvjete na predmetnom prostoru,
- Trasu planiranih sustava odvodnje, po mogućnosti, potrebno je smjestiti van pojasa ceste,

MB: 3427323, IBAN:HR3124020061100029522-kod Erste & Steiermärkische Bank d.d., HR5223400091116013781-kod Privredne banke Zagreb, d.d., temeljni kapital : 301.000.000,00 kn upisan kod Trgovačkog suda u Varaždinu, pod brojem Tt-11/1386-3, Uprava/direktor Društva: Vladimir Topolnjak, dipl. ing.

- U slučaju da se planski predvidi sustav odvodnje (ili dio sustava) na predmetnom području kao razdjelni, tada je oborinsku i sanitarnu kanalizaciju potrebno planirati u istom koridoru radi smanjenja troškova izgradnje,
- Potrebno je osigurati prostor na javnoj površini za moguće objekte sustava odvodnje npr. precrpne stanice, lagune i sl.,
- Planirane sustave odvodnje potrebno je uskladiti sa postojećim stanjem te važećom projektnom dokumentacijom.

- Sustav vodoopskrbe predmetnog područja nije doživio promjene u odnosu na važeći plan.

Prilozi
(iste preuzeti sa linka:
cloud.medjimurske-vode.hr/PLANOVI/PPUG-MSREDISCE/PPUG-MSREDISCE.rar):

1. KANALIZACIJSKI SUSTAV SVETI MARTIN NA MURI – I., II., III., IV., V. i VI. Faza – Odvodnja otpadnih voda sa područja naselja Hlapičina, Marof, Žabnik, Vrhovljan, Sveti Martin na Muri i Brezovec – , GLAVNI PROJEKT, , Hidroing d.o.o. Osijek, lipanj 2016.,
2. SUSTAV ODVODNJE I PROČIŠĆAVANJA OTPADNIH VODA AGLOMERACIJE MURSKO SREDIŠĆE, GLAVNI PROJEKT, Mursko Središće - Izgradnja i rekonstrukcija sustava odvodnje I etapa – 1. faza (Komponenta A1), HIDROPROJEKT-CONSULT" d.o.o. Zagreb, studeni, 2016.,
3. SUSTAV ODVODNJE I PROČIŠĆAVANJA OTPADNIH VODA AGLOMERACIJE MURSKO SREDIŠĆE, GLAVNI PROJEKT, Peklenica – Izgradnja sustava odvodnje I etapa, HIDROPROJEKT-CONSULT" d.o.o. Zagreb, studeni, 2016.,
4. SUSTAV ODVODNJE I PROČIŠĆAVANJA OTPADNIH VODA AGLOMERACIJE MURSKO SREDIŠĆE, IDEJNI PROJEKT ZA ISHOĐENJE LOKACIJSKE DOZVOLE, I etapa–Izgradnja i rekonstrukcija sustava odvodnje, HIDROPROJEKT-CONSULT" d.o.o. Zagreb, svibanj, 2016.,
5. SUSTAV ODVODNJE I PROČIŠĆAVANJA OTPADNIH VODA AGLOMERACIJE MURSKO SREDIŠĆE, IDEJNI PROJEKT ZA ISHOĐENJE LOKACIJSKE DOZVOLE, II etapa–Izgradnja i rekonstrukcija sustava odvodnje, HIDROPROJEKT-CONSULT" d.o.o. Zagreb, srpanj, 2016.,
6. IZGRADNJA SANITARNE KANALIZACIJSKE MREŽE NASELJA KRIŽOVEC U SKLOPU AGLOMERACIJE PODTUREN, SANITARNA KANALIZACIJSKA MREŽA NASELJA KRIŽOVEC, IDEJNI PROJEKT ZA ISHOĐENJE LOKACIJSKE DOZVOLE, PRONING DHI d.o.o. Zagreb, studeni, 2018.,
7. UREĐAJ ZA PROČIŠĆAVANJE OTPADNIH VODA MURSKO SREDIŠĆE S PRISTUPNOM CESTOM I ISPUSTOM U RIJEKU MURU, IDEJNI PROJEKT, PRONING DHI d.o.o. Zagreb, lipanj, 2016.

S poštovanjem,

Voditelj odsjeka GIS-a
Marinko Franin, dipl. ing. rač.

Tehnički direktor:
Dario Ban, dipl. ing. građ.

MEĐIMURSKE VODE d.o.o. ČAKOVEC 7 Matice hrvatske 10

ZAVOD ZA PROSTORNO UREĐENJE MEĐIMURSKE ŽUPANIJE
ČAKOVEC
RUĐERA BOŠKOVIĆA 2

MEĐIMURSKA ŽUPANIJA
GRAD MURSKO SREDIŠĆE
URED GRADA

Primljeno: 14 -08- 2019		
Klasifikacijska oznaka	Org. jed.	
021-05/19-01/134		
Urudžbeni broj	Pri.	Vrij.
2109/11-19-01/1-19-69		

Klasa : 350-02/19-01/5
Urbroj :2109-18-19-03

Čakovec, 12. lipnja 2019.

GRAD MURSKO SREDIŠĆE
GRADONAČELNIK

PREDMET: Odgovor na upit za dostavu zahtjeva za izradu IV. Izmjene i dopune Prostornog plana uređenja Grada Mursko Središće
- daje se

Na dostavljen upit, Zavod za prostorno uređenje Međimurske županije nema posebnih zahtjeva (podaci, smjernice) koji bi se razlikovali od onih u važećoj prostorno planskoj dokumentaciji, a koja se odnosi na Prostorni plan Međimurske županije.

Skrećemo pozornost da je pročišćeni tekst odredbi za provedbu prostornog plana i grafičkog dijela prostornog plana potrebno objaviti nakon svake izmjene i dopune prostornog plana i to u roku od 30 dana od dana stupanja na snagu odluke o izmjenama i dopunama prostornog plana.

S poštovanjem,

Ravnateljica Zavoda
Mirjana Pintar dipl.ing.arh.

ZAVOD ZA PROSTORNO UREĐENJE MEĐIMURSKE ŽUPANIJE
ČAKOVEC
RUĐERA BOŠKOVIĆA 2

A Ruđera Boškovića 2 40000 Čakovec tel 040 374 242 fax 040 374 247 e-mail zavod@zavod.hr www.zavod.hr

MEĐIMURSKA ŽUPANIJA
GRAD MURSKO SREDIŠĆE
URED GRADA

Primljeno: 17-06-2019	
Klasifikacijska oznaka	Org. jed.
021-05/19-01/134	
Urudžbeni broj	Pri. / Vri.
2109/11-19-01/70	

REPUBLIKA HRVATSKA
MINISTARSTVO UNUTARNJIH POSLOVA
POLICIJSKA UPRAVA MEĐIMURSKA
Služba zajedničkih i upravnih poslova
Inspektorat unutarnjih poslova
Broj: 511-21-04/5-53/10/2-19
Čakovec, 10.06.2019. godine

poštom

GRAD MURSKO SREDIŠĆE

Trg bana Josipa Jelačića 10
40 315 Mursko Središće

Predmet: IV. izmjena i dopuna PPU Grada Mursko Središće
- mišljenje, dostavlja se, -

Uvidom u dostavljenu dokumentaciju – **KLASA: 021-05/19-01/134, URBROJ: 2109/11-19-01/1-19-18 od 28.05.2019. godine - IV. izmjena i dopuna PPU Grada Mursko Središće** utvrđeno je da ista uz poštivanje osnovnih pravila zaštite od požara navedenih u članku 23. stavak 3. Zakona o zaštiti od požara („Narodne novine" broj 92/10.) neće utjecati na povećanje opasnosti za nastanak i širenje požara, te da ista zadovoljava propise vezane uz zaštitu od požara.

S poštovanjem!

VODITELJICA

Tatjana Babić, dipl. ing.

REPUBLIKA HRVATSKA
MINISTARSTVO ZAŠTITE OKOLIŠA
I ENERGETIKE
10000 Zagreb, Radnička cesta 80
Tel: 01/ 3717 111 fax: 01/ 3717 149

MEĐIMURSKA ŽUPANIJA
GRAD MURSKO SREDIŠĆE
URED GRADA
Primljeno: 17-06-2019
Klasifikacijska oznaka: 021-05/19-01/134
Urudžbeni broj: 2109/11-19-01/71

KLASA: 612-07/19-57/148
URBROJ: 517-05-2-3-19-2
Zagreb, 13. lipanj 2019.

MEĐIMURSKA ŽUPANIJA
GRAD MURSKO SREDIŠĆE
Trg bana Josipa Jelačića 10
40 315 Mursko Središće

PREDMET: IV. Izmjena i dopuna Prostornog plana uređenja Grada Mursko Središće
- očitovanje, daje se

Veza: Vaš dopis, KLASA: 021-05/19-01/134, URBROJ: 2109/11-19-01/1-19-13 od 24.05.2019.

Ministarstvo zaštite okoliša i energetike, Uprava za zaštitu prirode, zaprimilo je vaš poziv sukladno članku 90. Zakona o prostornom uređenju (Narodne novine, br. 153/13, 65/17 i 114/18) za dostavu zahtjeva (podataka, planskih smjernica i propisanih dokumenata) iz područja zaštite prirode potrebnih za izradu IV. Izmjena i dopuna Prostornog plana uređenja Grada Mursko Središće.
Stupanjem na snagu Zakona o izmjenama i dopunama Zakona o zaštiti prirode (Narodne novine, broj 15/2018), Ministarstvo zaštite okoliša i energetike, Uprava za zaštitu prirode kao i upravna tijela u županiji nadležna za zaštitu prirodu nemaju zakonsku pretpostavku za izdavanje uvjeta zaštite prirode sukladno Zakonu o zaštiti prirode (Narodne novine, br. 80/13, 15/18 i 14/19).
Sukladno članku 46. stavak 2. Zakona o zaštiti prirode nadležno upravno tijelo u županiji provodi Prethodnu ocjenu i Glavnu ocjenu za strategije, planove i programe koji se pripremaju ili donose na lokalnoj razini, kao i za one koji se pripremaju i/ili donose na lokalnoj razini, a za koje je posebnim propisom kojim se uređuje zaštita okoliša određena obveza strateške procjene ili ocjene o potrebi strateške procjene. Sukladno članku 48. Zakona o zaštiti prirode uvjeti zaštite prirode izdaju se u sklopu postupka prethodne ocjene prihvatljivosti strategije, plana i programa za ekološku mrežu ako se radi o strategiji, planu ili programu u čijem se obuhvatu nalaze zaštićena područja, strogo zaštićene divlje vrste i/ili ugroženi i rijetki stanišni tipovi za koje nisu izdvojena područja ekološke mreže. Slijedom ranije navedenog upućujemo vas na upravno tijelo u županiji nadležno za zaštitu prirode.
Navedeno ne isključuje obvezu da planovi sadrže propisana poglavlja o zaštiti prirode odnosno bioraznolikosti na području obuhvata plana uz odgovarajuće mjere zaštite.

POMOĆNIK MINISTRA
Igor Kreitmeyer

Dostaviti:
1. Naslovu
2. U spis predmeta, ovdje

MEĐIMURSKA ŽUPANIJA
GRAD MURSKO SREDIŠĆE
URED GRADA

Primljeno: 18 -05- 2019		
Klasifikacijska oznaka	Org. jed.	
021-05/19-01/134		
Urudžbeni broj	Pril.	Vrij.
2109/11-19-01/1-19-72		

REPUBLIKA HRVATSKA
MINISTARSTVO UNUTARNJIH POSLOVA
RAVNATELJSTVO CIVILNE ZAŠTITE
KLASA: 350-02/19-01/08
URBROJ: 511-01-392-19-2
Čakovec, 07. lipnja 2019. godine

GRAD MURSKO SREDIŠĆE
n/p gradonačelnika DRAŽENA SRPAKA
Trg bana Josipa Jelačića 10
40315 Mursko Središće

PREDMET : IV. Izmjene i dopune Prostornog plana uređenja Grada Mursko Središće
- zahtjevi, dostavljaju se -

Veza: Vaš dopis KLASA: 021-05/19-01/134, URBROJ: 2109/11-19-01/1-19-19 od 24. svibnja 2019. godine

U svezi vašeg akta, broj i datum gornji, potrebno je kao podlogu u izradi IV. Izmjene i dopune Prostornog plana uređenja Grada Mursko Središće koristiti Procjenu rizika od velikih nesreća za Grad Mursko Središće (KLASA: 021-05/17-01/2569, URBROJ: 2109/11-1-01/1-17-1 od 28. studenog 2017. godine) i Odluku o izmjenama i dopunama Procjene rizika od velikih nesreća za Grad Mursko Središće („Službeni glasnik Međimurske županije" broj 02/19) u kojoj se nalaze područja dosega identificiranih prijetnji, a sukladno članku 12. Zakona o sustavu civilne zaštite („Narodne novine" broj 82/15 i 118/18).

Zahvati u prostoru u vezi sa zaštitom od prirodnih i drugih nesreća trebaju biti sukladni Pravilniku o mjerama zaštite od elementarnih nepogoda i ratnih opasnosti u prostornom planiranju i uređivanju prostora („Narodne novine" broj 29/83, 36/85 i 42/86), te Pravilniku o postupku uzbunjivanja stanovništva („Narodne novine" broj 69/16).

Upućujemo vas da je posebnu pozornost prilikom izrade prostornog plana potrebno obratiti na slijedeće:

- područja na kojem je moguć potres jačine do VII. stupnjeva po Mercalli-Cancani-Sierbergovoj ljestvici
- područja i pravce prijevoza, skladištenja i upotrebe opasnih tvari u proizvodnom procesu
- smjerove i područja sklanjanja i evakuacije
- poplavna područja

S poštovanjem,

POMOĆNIK MINISTRA
dr. sc. Damir Trut

DOSTAVITI:
- naslovu, (poštom),
- pismohrana, ovdje

PRIJEDLOG ZA JAVNU RASPRAVU

ŽUC
MEĐIMURSKE ŽUPANIJE

Poslovni račun
HR0324020061100074355
ERSTE & Steiermaerkische bank d.d.
OIB 77095600371
MB 01283758

Županijska uprava za ceste
Međimurske županije
Čakovec, Mihovljanska 70
TEL. (040) 396-294
FAX (040) 396-295
e-mail: info@zuc-ch.hr
www.zuc-ch.hr

MEĐIMURSKA ŽUPANIJA
GRAD MURSKO SREDIŠĆE
URED GRADA
Primljeno: 19 -06- 2019
Klasifikacijska oznaka: 021-05/19-01/134
Org. jed.
Urudžbeni broj: 2109/11-19-01/1-19-73
Pri. Vrij.

KLASA: 340-01/19-04/4
URBROJ: 2109-10-02-04-19-2

Čakovec, 11. lipnja 2019. god.

Županijska uprava za ceste Međimurske županije, pravna osoba za upravljanje županijskim i lokalnim cestama, Mihovljanska 70, Čakovec, na temelju „Zakona o cestama" (NN 84/11, 22/13, 54/13, 148/13 i 92/14), a povodom zahtjeva **REPUBLIKA HRVATSKA, MEĐIMURSKA ŽUPANIJA, Grad Mursko Središće, Gradonačelnik**, Trg bana J. Jelačića 10, Mursko Središće, 40315 Mursko Središće, KLASA: 021-05/19-01/134 URBROJ: 2109/11-19-01/1-19-29 od 24.05.2019. god. zaprimljenog 29. svibnja 2019. god. dostavlja slijedeće

PODATKE, PLANSKE SMJERNICE i PROPISANE DOKUMENTE

za izradu **IV. Izmjene i dopune Prostornog plana uređenja Grada Mursko Središće**, investitora **REPUBLIKA HRVATSKA, MEĐIMURSKA ŽUPANIJA, Grada Mursko Središće.**

Na temelju članka 86. i 90. „Zakona o prostornom uređenju" (NN 153/13, 65/17, 114/18 i 39/19) dostavljamo Vam potrebne podatke od strane Županijske uprave za ceste Međimurske županije za izradu IV. ID PPUG Mursko Središće.

Podaci o upravljanju imovine

1. Na području izrade IV. ID PPUG Mursko Središće Županijska uprava za ceste Međimurske županije upravlja slijedećim javnim cestama u ukupnoj dužini od 20,227 km, a sve prema tabeli i karti županijskih i lokalnih cesta koje se nalaze u prilogu.

Planske smjernice

2. Za izvođenje prilaza na javnu cestu ili bilo kakvih radova u cestovnom zemljištu javne ceste potrebno je zatražiti Posebne uvjete građenja i odobrenje za izvođenje istih prema „Zakonu o cestama" (NN 84/11, 22/13, 54/13, 148/13 i 92/14) i prema članku 8. i članku 9. „Pravilnika o uvjetima za projektiranje i izgradnju priključaka i prilaza na javnu cestu" (NN 95/14).

3. Komunalni redar Grada Mursko Središće dužan je provoditi mjere nadziranja i javljanja Županijskoj upravi za ceste Međimurske županije u slučaju izvođenja radova bez potrebne Suglasnosti od iste prema točki 2. ovog dokumenta.

4. U cestovnom pojasu javnih cesta IV. ID PPUG Mursko Središće ne dozvoljava se planiranje i izgradnja bilo kakvih objekata ili instalacija bez posebne suglasnosti od Županijske uprave za ceste Međimurske županije.

ŽUC MEĐIMURSKE ŽUPANIJE
Poslovni račun
HR0324020061100074355
ERSTE & Steiermärkische bank d.d.
OIB 77095600371
MB 01283758
Županijska uprava za ceste
Međimurske županije
Čakovec, Miholjanska 70
TEL (040) 396-294
FAX (040) 396-295
e-mail: zuc@zuc.hr
www.zuc.hr

Propisana dokumentacija

5. Svi radovi uz javne ceste trebaju se izvršavati prema slijedećim aktima:
   a) Zakon o cestama
   b) Zakon o sigurnosti prometa na cestama
   c) Pravilnik o uvjetima za projektiranje i izgradnju priključaka i prilaza na javnu cestu
   d) Pravilnik o autobusnim stajalištima
   e) Pravilnik o osnovnim uvjetima kojima javna cesta izvan naselja i njihovi elementi moraju udovoljavati sa stajališta sigurnosti prometa
   f) Pravilnik o prometnim znakovima, signalizaciji i opremi na cestama
   g) Pravilnik o turističkoj i ostaloj signalizaciji na cestama
   h) Pravilnik o osiguranju pristupačnosti građevina osobama s invaliditetom i smanjene pokretljivosti
   i) OTU za radove na cestama => Izrađen od Instituta građevinarstva Hrvatske
   j) Studija razvitka prometne mreže Županije Međimurske
   k) Odluka o razvrstavanju javnih cesta u državne ceste, županijske ceste i lokalne ceste

6. Prije javnog uvida IV. ID PPUG Mursko Središće treba ovjeriti usklađenost (ishoditi suglasnost) dokumentacije s zakonima i propisima od strane Županijske uprave za ceste Međimurske županije.

7. Potrebno je dostaviti dokumentaciju u digitalnom obliku.

Prilog:
1. Tabela javnih cesta na području Grada Mursko Središće
2. Karta javnih cesta na području Grada Mursko Središće

Suradnik
Krunoslav Tarandek, mag. ing. geoing.

Voditelj odjela
Stjepan Marčec, struč. spec. ing. aedif.

Ravnateljica:
Ljerka Cividini, mag.ing.traff./univ.spec.oec.

Dostaviti:
1. Podnosiocu zahtjeva
2. Arhiva, ovdje

ŽUC
MEDIMURSKE ŽUPANIJE

Poslovni račun:
HR6324020061100074355
ERSTE & Steiermaerkische bank d.d.
OIB 77095600371
MB 01283758

Županijska uprava za ceste Medimurske županije
Čakovec, Mihovljanska 70
TEL (040) 396-294
FAX (040) 396-295
e-mail: info@zuc-ck.hr
www.zuc-ck.hr

Dužine javnih cesta pod upravom Županijske uprave za ceste Medimurske županije na području Grada Mursko Središće

id	kategorija	oznaka	naziv	duljina (m)	
				pravca	u gradu
26	županijska cesta	ŽC-2003	G.P. Bukovje - Sveti Martin na Muri - Mursko Središće - Podturen - Turčišće -	35.230,00	10.318,30
48	županijska cesta	ŽC-2005	Vrhovljan (Ž2003) - Selnica - Zebanec Selo - D209	6.778,00	2.166,40
59	županijska cesta	ŽC-2006	D209 - Selnica - Prekopa (D227)	10.562,00	1.940,50
79	županijska cesta	ŽC-2008	Peklenica (Ž2003) - Vratišinec - A.G. Grada Čakovca	4.720,00	1.446,40
5	lokalna cesta	LC-20003	Mursko Središće (D209) - Brezje - Vratišinec (L20019)	3.598,00	2.888,40
17	lokalna cesta	LC-20017	Ž2253 - Merhatovec - Štrukovec (D209)	3.666,00	467,60
19	lokalna cesta	LC-20019	D209 - Vratišinec (Ž2008)	2.709,00	1.000,10
					20.227,70

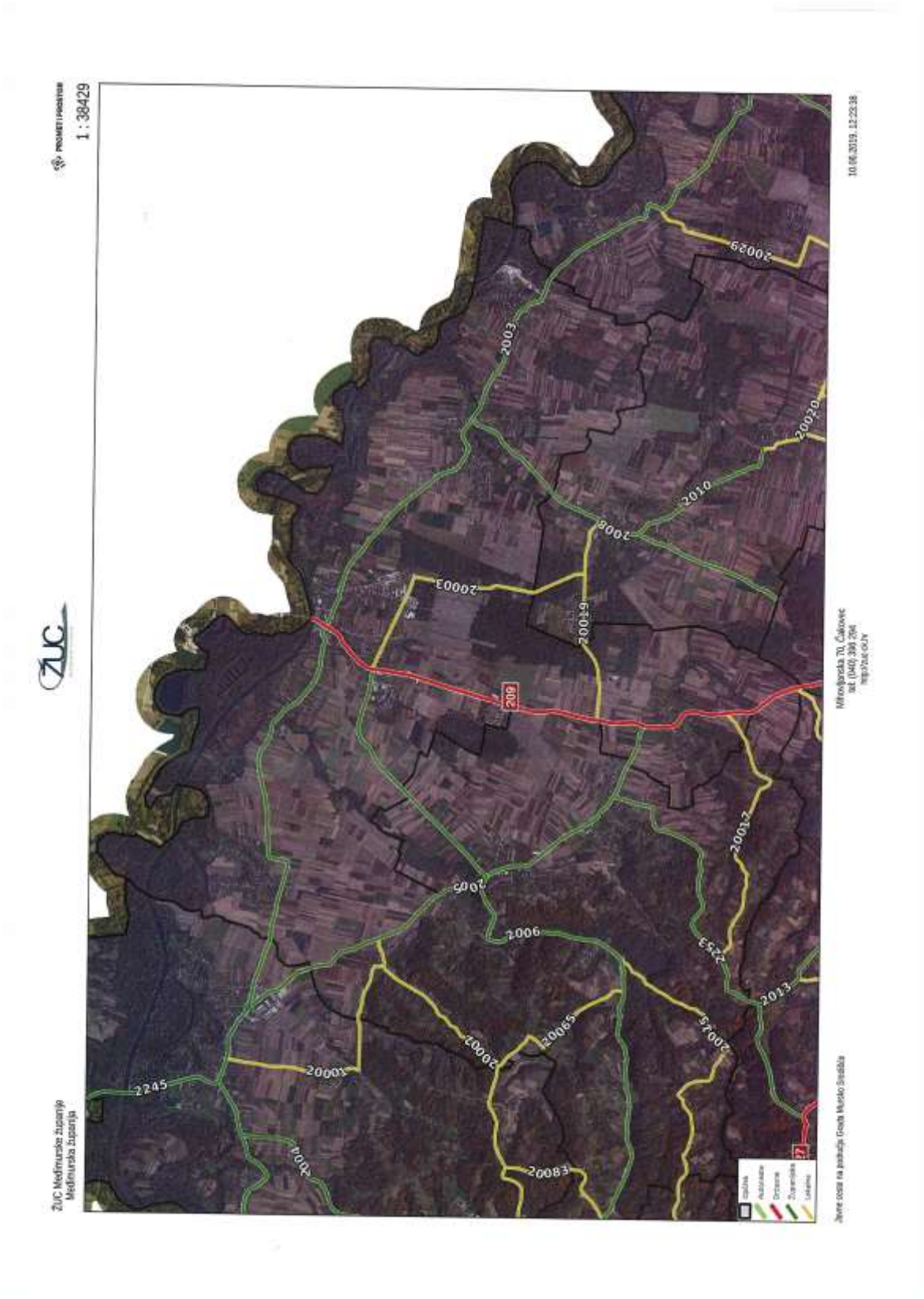
1 : 38429
ŽUC
209
20029
2003
20020
2010
2008
20003
20016
20013
2005
2006
2253
2013
20015
20065
20002
20001
2245
7004
20083

HRVATSKE CESTE
Hrvatske ceste d.o.o.
za upravljanje, građenje i održavanje državnih cesta

adresa: Vončinina 3, 10000 Zagreb, Hrvatska
tel: +385 1 4722 555
e-mail: javnost@hrvatske-ceste.hr
web: www.hrvatske-ceste.hr

MEĐIMURSKA ŽUPANIJA
GRAD MURSKO SREDIŠĆE
URED GRADA
Primljeno: 24. 6. 2019
Klasifikacijska oznaka: 021-05/19-01/134 | Org. jed.:
Urudžbeni broj: 2109/11-19-01/1-19-74 | Pr.:

Sektor za razvoj i strateško planiranje
Odjel za razvoj i planiranje
Klasa: 350-02/13-01/30
Ur.broj: 345-200-210/160-19-17
Zagreb, 18. 6. 2019.

REPUBLIKA HRVATSKA
MEĐIMURSKA ŽUPANIJA
GRAD MURSKO SREDIŠĆE
Trg bana Josipa Jelačića 10
40 315 MURSKO SREDIŠĆE

Predmet: IV. izmjene i dopune Prostornog plana uređenja Grada Mursko Središće
-podaci, daju se

Poštovani,

Zaprimili smo Vaš dopis, klasa: 021-05/19-01/134, ur.broj: 2109/11-19-01/1-19-36 od 24. svibnja 2019.god. kojim ste nam dostavili upit za dostavu zahtjeva za izradu IV. izmjena i dopuna Prostornog plana uređenja Grada Mursko Središće.

U skladu s člankom 92. Zakona o prostornom uređenju („Narodne novine" broj 153/13, 65/17 i 114/18) i člankom 82. Zakona o cestama („Narodne novine" broj 84/11, 22/13, 54/13, 148/13 i 92/14) Hrvatske ceste d.o.o. dužne su dati podatke, propise i dokumente za izradu prostorno-planske dokumentacije za područje cestovne infrastrukture državnog značenja.

Postojeće stanje

Temeljem Odluke o razvrstavanju javnih cesta („Narodne novine" broj 103/18) područjem Grada Mursko Središće prolazi državna cesta **D209** G.P. Mursko Središće (gr. R. Slovenije) – Šenkovec – Čakovec (D3).

Za planirane priključke na državnu cestu ili rekonstrukciju postojećih potrebno je izraditi projektnu dokumentaciju u skladu s Pravilnikom o uvjetima za projektiranje i izgradnju priključaka i prilaza na javnu cestu („Narodne novine" broj 95/14) te ishoditi suglasnost Hrvatskih cesta d.o.o. u skladu s člankom 51. Zakona o cestama („Narodne novine" broj 84/11, 22/13, 54/13, 148/13 i 92/14).

U cilju zaštite državne ceste potrebno je poštivati zaštitni pojas uz cestu u skladu s člankom 55. Zakona o cestama („Narodne novine" broj 84/11, 22/13, 54/13, 148/13 i 92/14).

Sve navedeno potrebno je upisati u Odredbe za provođenje PPUG-a.

Sud upisa: Trgovački sud u Zagrebu, MBS: 080391653, MB: 1554972, OIB: 55545787885, Upisani temeljni kapital: 107.384.800,00 kn
IBAN: HR67 2340009 1100231902 kod Privredne banke Zagreb d.d.
Uprava: Josip Škorić, predsjednik Uprave, Alen Leverić, član Uprave, Nikša Konjevod, član Uprave, Senko Bošnjak, član Uprave

Planovi razvitka cestovne infrastrukture državnog značenja

Na predmetnom području predviđeno je izmještanje državne ceste D209 na dionici Šenkovec – Štrukovec, te obilaznica Murskog Središća s novim mostom na rijeci Muri.

Za planirane ceste potrebno je osigurati koridor u širini od 75 m.

S poštovanjem

Direktor Sektora:
Tomislav Cvetko, dipl.ing.grad.

Co:
Pismohrana

HRVATSKE VODE
VODNOGOSPODARSKI ODJEL
ZA MURU I GORNJU DRAVU
42000 Varaždin, Međimurska 26b

Telefon: 042 / 40 70 00
Telefax: 042 / 40 70 03

KLASA: 350-02/15-01/0000197
URBROJ: 374-26-1-19-15
Datum: 24.06.2019

MEĐIMURSKA ŽUPANIJA
GRAD MURSKO SREDIŠĆE
URED GRADA

Primljeno:		
Klasifikacijska oznaka	Org. jed.	
021-05/19-01/134		
Urudžbeni broj	Pril.	Vrij.
2109/11-19-01/1-19-75		

MEĐIMURSKA ŽUPANIJA
GRAD MURSKO SREDIŠĆE
Gradonačelnik

PREDMET: IV. izmjene i dopune Prostornog plana uređenja Grada Mursko Središće
– **dostava zahtjeva**

Obavještavamo vas da Hrvatske vode postupaju u skladu s važećim Planskim dokumentima koji su publicirani na http://www.voda.hr/ u podnaslovu **Planski dokumenti**. Pri izradi PPUG-a potrebno je poštovati navedene dokumente, čime će se izbjeći eventualna neslaganja s interesima i planovima vodnoga gospodarstva, odnosno značajni utjecaji na njih. Ovo se odnosi naročito na Višegodišnji program gradnje regulacijskih i zaštitnih vodnih građevina i građevina za melioracije, te na Višegodišnji program gradnje komunalnih vodnih građevina.

Na korištenje i namjenu prostora značajan utjecaj ima opasnost od pojave velikih voda. Hrvatske vode su, sukladno direktivama EU, prikazale ugrožena područja na kartama opasnosti i kartama rizika od poplava koje su također javno dostupne na http://korp.voda.hr/.

Načelno, pri izradi izmjena i dopuna PPUG-a treba voditi računa o sljedećem:

1. Radi potrebe pristupa vodotocima uz sve vodotoke treba predvidjeti Zakonom o vodama (NN 153/09; 63/11; 130/11; 56/13; 14/14; 46/18) propisan inundacijski prostor koji služi za pristup do vodotoka radi eventualno potrebnih zahvata održavanja ili slično. Ograničenja korištenja tog prostora propisana su člankom 126. navedenog Zakona. Na propisana ograničenja naročito treba obratiti pažnju pri širenju građevinskog područja, kako bi se predmetni prostor sačuvao od izgradnje objekata, odnosno instalacija bilo koje vrste.
   Napominjemo da ovaj prostor služi za prilaz do vodotoka, čime se ne isključuje mogućnost planiranja lokalne prometnice ili parkovnog, odnosno sličnog uređenja ovog prostora.

073811136

Prema Zakonu o vodama, članku 109., *granice inundacijskog područja ucrtavaju u katastarske planove i planove prostornog uređenja.* Stoga je potrebno da u kartografskim prikazima plana ucrtate inundacijsko područje. Ukoliko to nije moguće - zbog mjerila karte ili sl. - svakako je potrebno da se inundacijsko područje definira u tekstualnom dijelu plana.

2. Do priključenja na sustav odvodnje i pročišćavanja otpadnih voda, sanitarno-fekalne otpadne vode treba sakupljati u (atestiranim) vodonepropusnim septičkim jamama zatvorenog tipa (bez preljeva i ispusta) koje je potrebno prazniti po za to ovlaštenom poduzeću.

3. Do priključenja na sustav odvodnje i pročišćavanja otpadnih voda, tehnološke otpadne vode nakon predtretmana koji osigurava pročišćavanje otpadnih voda do parametara propisanih Pravilnikom o graničnim vrijednostima emisija otpadnih voda (NN 80/13; 43/14; 27/15; 3/16) koje se ispuštaju u sustav javne odvodnje, treba ispuštati u vodonepropusne sabirne jame koje treba redovno prazniti za to ovlašteno poduzeće.

4. Nakon priključenja na mrežu javne odvodnje, potrebno je ukinuti septičke i sabirne jame i sanirati teren.

5. Oborinske vode s površina na kojima postoji mogućnost onečišćenja uljima i mastima (autoservisi, parkirališta s 10 i više parkirnih mjesta i sl.) prije ispuštanja u sustav javne odvodnje potrebno je prikupiti i odgovarajuće pročistiti (taložnica, separator ulja i masti).

Obzirom na karakter razloga izrade izmjena i dopuna PPUG-a, u ovoj fazi izrade plana nemamo drugih zahtjeva.

Na raspolaganju smo za sva dodatna pojašnjenja.

S poštovanjem,

Direktor:
Daniel Bunić, dipl. ing.građ.

Obavijest :
1. Služba zaštite od štetnog djelovanja voda - ovdje
2. VGI za mali sliv Trnava
3. Arhiv - ovdje

073811136

Blaženka Balent

Pošiljatelj: Miljenko Štefanić <miljenko.stefanic@mursko-sredisce.hr>
Poslano: 21. siječnja 2020. 7:50
Prima: urbia@urbia.hr; 'Blaženka Balent'
Predmet: FW: ZAHTJEV ZA PRISTUP INFORMACIJAMA - MILJENKO ŠTEFANIĆ - GRAD MURSKO SREDIŠĆE - IV. IZMJENE I DOPUNE PROSTORNOG PLANA GRADA MURSKO SREDIŠĆE
Privici: Zahtjev.pdf; grad_MS.7z

Važnost: Visoko

From: grad-mursko-sredisce@ck.t-com.hr [mailto:grad-mursko-sredisce@ck.t-com.hr]
Sent: Tuesday, January 21, 2020 7:02 AM
To: miljenko štefanić
Subject: FW: ZAHTJEV ZA PRISTUP INFORMACIJAMA - MILJENKO ŠTEFANIĆ - GRAD MURSKO SREDIŠĆE - IV. IZMJENE I DOPUNE PROSTORNOG PLANA GRADA MURSKO SREDIŠĆE
Importance: High

Pošiljatelj: Danko Biondić <Danko.Biondic@voda.hr>
Poslano: 20. siječnja 2020. 22:57
Primatelj: grad-mursko-sredisce@ck.t-com.hr
Kopija: ured_direktora <ured_direktora@voda.hr>; Marina Barbalić <Marina.Barbalic@voda.hr>; Kristina Žižman <Kristina.Zizman@voda.hr>
Predmet: ZAHTJEV ZA PRISTUP INFORMACIJAMA - MILJENKO ŠTEFANIĆ - GRAD MURSKO SREDIŠĆE - IV. IZMJENE I DOPUNE PROSTORNOG PLANA GRADA MURSKO SREDIŠĆE
Važnost: Visoko

Poštovani,

Na temelju Vašeg cijenjenog Zahtjeva za pristup informacijama, u privitku Vam dostavljamo tražene podatke i informacije u shp formatu za područje Grada Mursko Središće *(grad_MS.7z)*:

- granica grada Mursko Središće,
- vodotoci,
- planirana retencija,
- inundacijsko područje Mure,
- obuhvat 100 - godišnje velike vode Mure iz hidrauličkog modela,
- trase postojećih nasipa (nema planiranih nasipa).

Prema Registru zaštićenih područja, na području Grada Mursko Središće nema zona sanitarne zaštite izvorišta/crpilišta. Predstavničko tijelo jedinice lokalne i/ili regionalne samouprave, na čijem se području nalazi zona sanitarne zaštite, nadležno je i mjerodavno za donošenje Odluke o zaštiti izvorišta po zonama sanitarne zaštite uz prethodnu suglasnost Hrvatskih voda, te Vas upućujemo da najnovije podatke o zonama provjerite kod istih. Zone sanitarne zaštite izvorišta uspostavljaju se radi zaštite područja izvorišta ili drugog ležišta vode koje se koristi ili je rezervirano za javnu vodoopskrbu. Zone se utvrđuju prema uvjetima propisanima u Pravilniku o uvjetima za utvrđivanje zona sanitarne zaštite izvorišta (Narodne novine, br. 66/11 i 47/13) koji propisuje i obvezu izrade elaborata zona sanitarne zaštite. Elaborat sadrži grafički prikaz zona, te pripadajuće prostorne podatke u digitalnom obliku pogodnom za daljnju obradu u GIS aplikacijama.

1

S poštovanjem,

Hrvatske vode

Službenik za informiranje
dr.sc. Danko Biondić

----- Pravne napomene -----
Ova elektronička poruka i njeni prilozi mogu sadržavati povlaštene informacije i/ili povjerljive informacije. Molimo Vas da poruku ne čitate ako niste njen naznačeni primatelj. Ako ste ovu poruku primili greškom, molimo Vas da o tome obavijestite pošiljatelja i da izvornu poruku i njene privitke uništite bez čitanja ili bilo kakvog pohranjivanja. Svaka neovlaštena upotreba, distribucija, reprodukcija ili priopćavanje ove poruke zabranjena je. HRVATSKE VODE ne preuzimaju odgovornost za sadržaj ove poruke, odnosno za posljedice radnji koje bi proizašle iz proslijeđenih informacija, a niti stajališta izražena u ovoj poruci ne odražavaju nužno službena stajališta HRVATSKIH VODA. S obzirom na nepostojanje potpune sigurnosti e-mail komunikacije, HRVATSKE VODE ne preuzimaju odgovornost za eventualnu štetu nastalu uslijed zaraženosti e-mail poruke virusom ili drugim štetnim programom, neovlaštene interferencije, pogrešne ili zakašnjele dostave poruke uslijed tehničkih problema. HRVATSKE VODE zadržavaju pravo nadziranja i pohranjivanja e-mail poruka koje se šalju iz HRVATSKIH VODA ili u njih pristižu.
----- Disclaimer -----
This e-mail message and its attachments may contain privileged and/or confidential information. Please do not read the message if you are not its designated recipient. If you have received this message by mistake, please inform its sender and destroy the original message and its attachments without reading or storing of any kind. Any unauthorized use, distribution, reproduction or publication of this message is forbidden. HRVATSKE VODE is neither responsible for the contents of this message, nor for the consequences arising from actions based on the forwarded information, nor do opinions contained within this message necessarily reflect the official opinions of HRVATSKE VODE. Considering the lack of complete security of e-mail communication, HRVATSKE VODE is not responsible for the potential damage created due to infection of an e-mail message with a virus or other malicious program, unauthorized interference, erroneous or delayed delivery of the message due to technical problems. HRVATSKE VODE reserves the right to supervise and store both incoming and outgoing e-mail messages.

2

REPUBLIKA HRVATSKA
Ministarstvo državne imovine

MEĐIMURSKA ŽUPANIJA
GRAD MURSKO SREDIŠĆE
URED GRADA
Primljeno: 01-07-2019
Klasifikacijska oznaka: 021-05/19-01/134 | Org. jed.:
Urudžbeni broj: 2109/11-19-01/1-19-7C | Pril.: | Vrij.:

KLASA: 940-01/19-03/2862
URBROJ: 536-03-02-03/03-19-02

Zagreb, 26. lipanj 2019.

REPUBLIKA HRVATSKA
MEĐIMURSKA ŽUPANIJA
GRAD MURSKO SREDIŠĆE

Trg bana Josipa Jelačića 10
40315 Mursko Središće

PREDMET: Dostava podataka i posebnih uvjeta za izradu IV Izmjena i dopuna Prostornog plana uređenja Grada Mursko Središće
- daje se

Poštovani,

Slijedom Vašeg dopisa, dostavljamo Vam – planske smjernice i propisane dokumente, sukladno odredbama članka 90. Zakona o prostornom uređenju („Narodne novine", br.153/13, 65/17, 114/18 i 39/19).

Upravljanje imovinom Republike Hrvatske podrazumijeva pronalaženje optimalnih rješenja koja će dugoročno očuvati imovinu i generirati gospodarski rast. Vlasništvo države osigurava kontrolu nad prirodnim bogatstvima, kulturnom i drugom baštinom, važnim trgovačkim društvima i drugim resursima u vlasništvu Republike Hrvatske, kao i prihode koji se mogu koristiti za opće dobro. Vlasništvo države je važan instrument postizanja strateških razvojnih ciljeva vezanih za regionalnu prometnu, kulturnu i zdravstvenu politiku, kao i za druge razvojne politike Republike Hrvatske.

U portfelju nekretnina u vlasništvu Republike Hrvatske važan udio čini građevinsko zemljište koje predstavlja veliki potencijal za investicije i ostvarivanje ekonomskog rasta države.

U planiranju korištenja potencijala građevinskog zemljišta u vlasništvu Republike Hrvatske u funkciji rasta i razvoja, važnu ulogu imaju jedinice lokalne i područne (regionalne) samouprave i to u provedbi svoje nadležnosti u području prostornog planiranja. Usklađivanjem svih interesa u prostoru kroz prostorno-plansku dokumentaciju, glavni cilj trebao bi biti očuvanje, korištenje i uređenje građevinskog zemljišta od posebnog interesa za Republiku Hrvatsku.

Ulica Ivana Dežmana 10, 10000 Zagreb, Tel: +385 1 6346 286, OIB 95555881478

Međutim, do sada su nekretnine u vlasništvu Republike Hrvatske često zapostavljane u prostornim planovima, a parcijalni interesi dominirali su u donošenju prostornih planova. Posljedica toga je da su u mnogim planovima male i za investicije neadekvatne parcele građevinskog zemljišta što onemogućava veće investiranje. Ubuduće je potrebno okrupnjivati čestice u vlasništvu Republike Hrvatske i lokalne i područne (regionalne) samouprave.

Upravljanje i raspolaganje imovinom u vlasništvu Republike Hrvatske, uređeno je:

1. Zakonom o upravljanju državnom imovinom (NN, br.52/18) i provedbenim aktima
2. Zakonom o uređivanju imovinskopravnih odnosa u svrhu izgradnje infrastrukturnih građevina (NN, br.80/11)
3. Zakonom o unapređenju poduzetničke infrastrukture (NN, br.93/13, 114/13 i 41/14)
4. Zakonom o strateškim investicijskim projektima (NN, br.133/13, 152/14 i 22/16)
5. Zakonom o vlasništvu i drugim stvarnim pravima (NN, br.91/96, 68/98, 137/99, 22/00, 73/00, 129/00, 114/01, 79/06, 141/06, 146/08, 38/09, 153/09, 143/12 i 152/14)
6. Strategijom upravljanja i raspolaganja imovinom u vlasništvu Republike Hrvatske za razdoblje od 2013-2017. godine (NN, br.76/13)

Ministarstvo državne imovine će, temeljem Zakona o upravljanju državnom imovinom i Zakona o prostornom uređenju te njihovih podzakonskih akata, a imajući u vidu sadržaj, mjerila kartografskih prikaza prostornih planova gdje su obvezni brojčani i grafički prostorni pokazatelji s planskim znakovljem, utvrđivati vrednovanje (bonitiranje) građevinskog zemljišta, odnosno katastarskih čestica u vlasništvu Republike Hrvatske (stambene namjene – S, mješovite namjene – M1, javne i društvene namjene – D1, gospodarske namjene (proizvodne) – I1, poslovne namjene – K1, ugostiteljsko-turističke namjene – T1….), a ukoliko ima bitnih promjena u odnosu na postojeće stanje. Prilikom valorizacije posebna pozornost obratit će se i na izmjene koeficijenata izgađenosti (iskoristivosti), granicama i uvjetima izrade UPU-a, odnosno izmjene urbanih pravila te prenamjene zemljišta na području izrade IV Izmjena i dopuna Prostornog plana uređenja Grada Mursko Središće.

Ministarstvo državne imovine, temeljem članka 9. stavak 1 Zakona o upravljanju državnom imovinom na prijedlog prostornih planova županija i Grada Zagreba, prostornih planova područja posebnih obilježja te prostornih planova uređenja općina i gradova – daje mišljenje, odnosno suglasnost, a koji su shodno tome dužni između ostalog – dostaviti ovom Ministarstvu:

1. Kartografske prikaze u čitljivom mjerilu – novog (prijedloga) građevinskog područja u odnosu na postojeće – građevinsko područje sa dopunama tabelarnog prikaza tumačenja razlikovnih površina (smanjenje i povećanje) i namjenama.

2. Podatke u tabličnom prikazu – za ona građevinska područja na kojima se planira prenamjena tog zemljišta, smanjenje koeficijenata iskoristivosti (kis) i koeficijenata izgrađenosti (kig), i to na način:

NASELJE	BROJ KATASTARSKE ČESTICE	POVRŠINA	VLASNIŠTVO	NAMJENA	KIG KIS

S poštovanjem,

DRŽAVNI TAJNIK

Tomislav Boban

Dostaviti:
1.Naslovu
2.Pismohrana, ovdje

REPUBLIKA HRVATSKA
MINISTARSTVO POLJOPRIVREDE

10000 Zagreb, Ul. grada Vukovara 78, P.P. 1034
Telefon: 61 06 111, Telefax: 61 09 201

P/7836038

MEĐIMURSKA ŽUPANIJA
GRAD MURSKO SREDIŠĆE
URED GRADA
Primljeno: [illegible] 2019
Klasifikacijska oznaka: Org. jed.
021-05/19-01/134
Urudžbeni broj: [illegible]
2109/11-19-011-15-77

KLASA: 350-02/19-01/319
URBROJ: 525-07/0800-19-2
Zagreb, 4. lipnja 2019.

GRAD MURSKO SREDIŠĆE
Gradonačelnik, 40315 MURSKO SREDIŠĆE
Trg bana Josipa Jelačića 10

Predmet: Izrada IV. Izmjena i dopuna Prostornog plana uređenja Grada Mursko Središće *- planske smjernice i propisani dokumenti - dostavljaju se -*

KLASA: 021-05/19-01/134
URBROJ: 2109/11-19-01/1-19-16
Od: Mursko Središće, 24. svibnja 2019
Primljeno : 525 - Ministarstvo poljoprivrede: 30. svibnja 2019.

Temeljem vašeg dopisa, dostavljamo vam planske smjernice i propisane dokumente, sukladno odredbama članka 90. Zakona o prostornom uređenju („Narodne novine", br. 153/13.).

Prije donošenja Državnog plana prostornog razvoja, prostornog plana županije, odnosno Grada Zagreba, prostornih planova područja posebnih obilježja, prostornog plana velikoga grada, grada, odnosno općine, nositelj izrade, dužan je pribaviti zahtjeve i mišljenje Ministarstva, temeljem članka 19. stavka 1. Zakon o poljoprivrednom zemljištu („Narodne novine ", br.20/18. i 115/18.).

Ministarstvo poljoprivrede ne sudjeluje tijekom javne rasprave u donošenju prostornih planova općine ili grada.

Temeljem članka 30. stavka 1. Zakona o poljoprivrednom zemljištu („Narodne novine", 20/18. i 115/18.) površine obuhvaćene Programom raspolaganja poljoprivrednim zemljištem u vlasništvu države za ostale namjene mogu se prenamjeniti, jednokratno, maksimalno do 3% ukupne površine poljoprivrednog zemljišta u vlasništvu države na području općine ili grada.

Sukladno navedenom dužni ste kod podnošenja zahtjeva za mišljenjem na konačni prijedlog prostornog plana ovom Ministarstvu dostaviti sljedeće:

1. Očitovanje općine ili grada o usklađenosti izmjena Prostornog plana sa Programom raspolaganja poljoprivrednim zemljištem u vlasništvu države (tj. očitovanje da li je poljoprivredno zemljište koje se prenamjenjuje obuhvaćeno nekim od oblika raspolaganja).

2. Kartografske prikaze promjene namjene poljoprivrednog zemljišta u odnosu na postojeće stanje (smanjenje ili povećanje poljoprivrednog zemljišta), te navedene podatke dostaviti u tabličnom prikazu kako slijedi:

Tablica 1.

Pregled podataka o zemljištu koje je obuhvaćeno proširivanjem, odnosno smanjivanjem građevinskih područja

NASELJE	BROJ KATASTARSKE ČESTICE / k.o.	POVRŠINA	KULTURA	VLASNIŠTVO Privatno/ državno	NAMJENA

Imajući u vidu navedeno, ukoliko ne dostavite konačni prijedlog prostornog plana sa traženim podacima, Ministarstvo poljoprivrede neće biti u mogućnosti izdati vam mišljenje.

DRŽAVNA TAJNICA
Marija Vučković

PRIJEDLOG ZA JAVNU RASPRAVU

REPUBLIKA HRVATSKA
MINISTARSTVO KULTURE

UPRAVA ZA ZAŠTITU KULTURNE BAŠTINE
KONZERVATORSKI ODJEL U VARAŽDINU

KLASA:612-08/19-10/0227
URBROJ:532-04-02-08/6-19-2
Varaždin, 29.07.2019.

GRAD MURSKO SREDIŠĆE
UHED GRADA
Primljeno: 19 -08- 2019
Klasifikacijska oznaka
021-05/19-01/134
Urudžbeni broj
2109/11-01-1/1-19-75

REPUBLIKA HRVATSKA
MEĐIMURSKA ŽUPANIJA
GRAD MURSKO SREDIŠĆE
Trg bana Josipa Jelačića 10
40315 Mursko Središće

Predmet: Grad Mursko Središće, IV. izmjene i dopune prostornog plana uređenja Grada
-upit za dostavu zahtjeva
-mišljenje

Temeljem članka 56. Zakona o zaštiti i očuvanju kulturnih dobara (NN 69/99, 151/03, 157/03, 87/09, 88/10, 61/11, 25/12, 136/12, 157/13, 152/14, 44/17, 90/18), a vezano na sudjelovanje pri izradi planske dokumentacije IV. izmjena i dopuna prostornog plana uređenja Grada Mursko Središće, stručna služba ovog Odjela daje slijedeće mišljenje:

Ovom Odjelu dostavljen je upit za dostavu zahtjeva za izradu IV. izmjena i dopuna prostornog plana uređenja Grada Mursko Središće, kojem je priložena Odluka o izradi IV. izmjena i dopuna Prostornog plana uređenja Grada Mursko Središće (KLASA:021-05/19-01/134, URBROJ:2109/11-1-01/1-19-1 od 31.01.2019. godine). Nakon što smo pregledali dostavljenu dokumentaciju zaključujemo da u ovoj fazi nemamo posebnih zahtjeva.

Obzirom da nam je upit dostavljen na samom početku pristupa izradi izmjena i dopuna planske dokumentacije, detaljnije ćemo se moći očitovati tek nakon dostave prijedloga IV. izmjena i dopuna prostornog plana uređenja Grada Mursko Središće.

Po ovlasti ministrice
Pročelnica
dr. sc. Vesna Pascuttini-Juraga

REPUBLIKA HRVATSKA MINISTARSTVO KULTURE

Ivana Gundulića 2 - 42000 Varaždin - www.min-kulture.hr

Blaženka Balent

Pošiljatelj: URBIA <urbia@urbia.hr>
Poslano: 9. siječnja 2020. 7:07
Prima: blazenka.balent@urbia.hr
Predmet: FW: Sektor za rudarstvo, podaci daju se // IV. Izmjene i dopune Prostornog plana uređenja Grada Mursko Središće

From: Mario Svrtan [mailto:Mario.Svrtan@mingo.hr]
Sent: Wednesday, January 8, 2020 3:10 PM
To: grad-mursko-sredisce@ck.t-com.hr; rudarstvo
Cc: srpak dražen; 'URBIA'
Subject: Sektor za rudarstvo, podaci daju se // IV. Izmjene i dopune Prostornog plana uređenja Grada Mursko Središće

Poštovani,
temeljem vašeg traženja iz priložene e-pošte, Ministarstvo gospodarstva, poduzetništva i obrta, Sektor za rudarstvo uvidom u Jedinstveni informacijski sustav mineralnih sirovina Republike Hrvatske, upućuje kako slijedi:

1. na području Grada Mursko Središte nema odobrenih istražnih prostora mineralnih sirovina iz nadležnosti Ministarstva gospodarstva, poduzetništva i obrta.
2. na području Grada Mursko Središte utvrđeno je eksploatacijsko polje građevnog pijeska i šljunka VERK-ZAVRTJE iz nadležnosti Ministarstva gospodarstva, poduzetništva i obrta, sa slijedećim prostornim podacima:

1. POVRŠINA EKSPLOATACIJSKOG POLJA

12,39 ha

2. PROSTORNI PODACI

KOORDINATE VRŠNIH TOČAKA

Oznaka točke	E	N	Dužina stranica, m
1	498 958,271	5 151 146,760	196,61
2	498 845,213	5 150 985,906	136,45
3	498 963,936	5 150 918,650	57,70
4	498 935,977	5 150 868,181	370,01
5	499 257,500	5 150 685,069	55,03
6	499 260,544	5 150 740,011	275,50
7	499 507,214	5 150 617,321	178,44
8	499 593,187	5 150 773,688	

1

9	499 268,210	5 150 932,866	361,87
10	499 109,391	5 150 889,885	164,53
11	499 011,402	5 150 995,748	144,25
1	498 958,271	5 151 146,760	160,09

3. također molimo da se prilikom izrade Izmjena i dopuna prostornog plana koriste podaci iz Rudarsko-geološke studije Međimurske županije (ako je ista izrađena), odnosno u slučaju da ista nije izrađena da se obratite Hrvatskom geološkom institutu za podatke o potencijalnim ležištima mineralnih sirovina koja bi se eventualno uvela u vašu prostorno plansku dokumentaciju.

Za sve ostale informacije, stojimo na raspolažbi.

S poštovanjem,

REPUBLIKA HRVATSKA
Ministarstvo gospodarstva, poduzetništva i obrta

Uprava za investicije, industriju i inovacije
Sektor za rudarstvo
Služba za upravne poslove u rudarstvu
Mario Svrtan
Voditelj službe
t: 01/610-9442 | f: 01/610-6315
e: mario.svrtan@mingo.hr

po ovlaštenju

dr.sc. Dragan Krasić
Načelnik sektora
Adresa Ulica grada Vukovara 78 | Zagreb 10000
gospodarstvo.gov.hr

From: grad-mursko-sredisce@ck.t-com.hr [mailto:grad-mursko-sredisce@ck.t-com.hr]
Sent: Wednesday, January 08, 2020 2:46 PM
To: rudarstvo
Cc: srpak dražen; 'URBIA'
Subject: IV. Izmjene i dopune Prostornog plana uređenja Grada Mursko Središće

Poštovani,

U privitku Vam dostavljamo dopis vezan uz IV. Izmjene i dopune Prostornog plana uređenja Grada Mursko Središće i Odluku Gradskog vijeća Grada Mursko Središće o izradi IV. Izmjena i dopuna Prostornog plana uređenja Grada Mursko Središće.

S poštovanjem,
Grad Mursko Središće

IZJAVA O ODRICANJU ODGOVORNOSTI: Sadržaj ove poruke i eventualno priloženih datoteka povjerljiv je, te namijenjen isključivo osobama ili

2

Blaženka Balent

Pošiljatelj: Dušan <obadic@medjimurje-plin.hr>
Poslano: 30. siječnja 2020. 6:59
Prima: Blaženka Balent
Predmet: Re: PPUG MURSKO SREDISCE
Privici: IV_IDPPUG_MSredisce_2019_obuhvat.dwg

Poštovani,
u privitku Vam šaljem plinovode na području Grada M. Središće.

Lp,
Dušan Obadić

From: Blaženka Balent
Sent: Wednesday, January 29, 2020 2:14 PM
To: obadic@medjimurje-plin.hr
Subject: PPUG MURSKO SREDISCE

Poštovani,

Trenutno je u izradi IV. Izmjena i dopuna Prostornog plana uređenja Grada Mursko Središće. Molim vas da nam za cijelo područje Grada Mursko Središće dostavite podatke o postojećim i planiranim trasama plinovoda (u dwg. formatu) kako bi ih što točnije unijeli u Prostorni plan uređenja.

U privitku šaljem u dwg.-u granicu Grada Mursko Središće.

Hvala na suradnji!

S poštovanjem,

BLAŽENKA BALENT stuč.spec.ing.aedif.
URBIA d.o.o. Čakovec
I.G.Kovačića 10, Čakovec
T:+385 40 373 405
E:blazenka.balent@urbia.hr

1

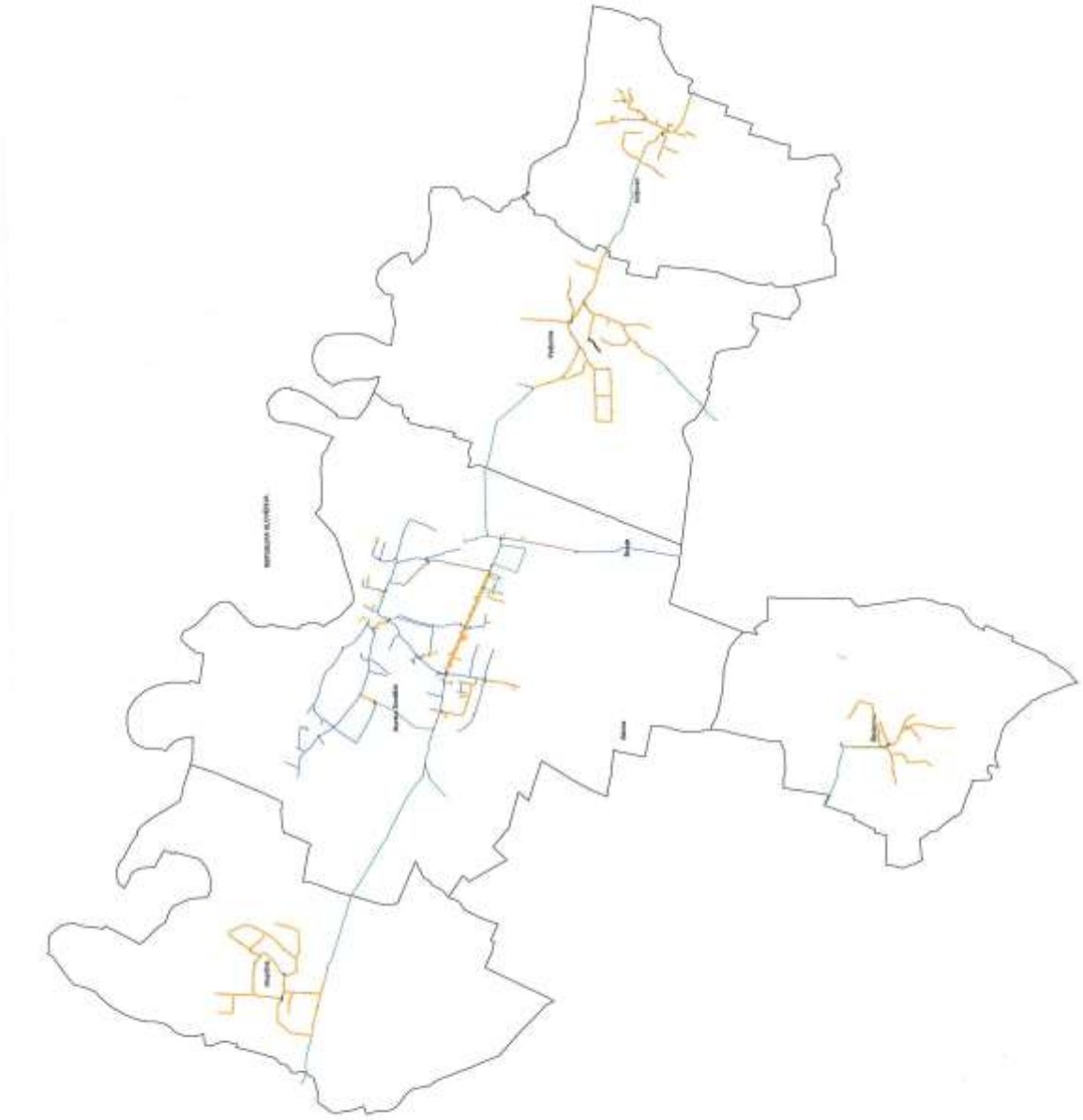

Ostali zaprimljeni zahtjevi:

- Ivan Vilibor Sinčić, Zatupnik u Europskom parlamentu

MEĐIMURSKA ŽUPANIJA
GRAD MURSKO SREDIŠĆE
URED GRADA
Primljeno: 29 -07- 2019
Klasifikacijska oznaka: 021-05/19-01/862
Org. jed.:
Urudžbeni broj: 2109/11-19-01/1-1
Pri: Vrij:

Ivan Vilibor Sinčić
Zastupnik u Europskom parlamentu
Ured zastupnika, zgrada WIC
Avenue du President Robert Schuman 1,
67000 Strasbourg, Francuska

GRAD MURSKO SREDIŠĆE
TRG BANA JOSIPA JELAČIĆA 10
40315 MURSKO SREDIŠĆE

Predmet: Bazne stanice u prostornim planovima

Poštovani čelnici jedinica lokalne i područne samouprave,

Kao zastupnik Republike Hrvatske u Europskom parlamentu, pozivam vas da prilikom donošenja prostorno planske dokumentacije, slijedite preporuke iz rezolucija EU Parlamenta, *European Parliament resolution of 2 April 2009 on health concerns associated with electromagnetic fields (2008/2211(INI))* i *European Parliament resolution of 4 September 2008 on the mid-term review of the European Environment and Health Action Plan 2004-2010 (2007/2252(INI)).*

Navedene rezolucije traže da se bazne stanice mobilnih teleoperatera postavljaju na način da se ograniči izloženost stanovništva štetnim emisijama elektromagnetskih polja, a posebno dojenčadi, djece i mladih u adolescentskoj i reproduktivnoj dobi.

U tom smislu, pozivam vas, da temeljem prava i obveza definiranih Zakonom o područnoj (regionalnoj) i lokalnoj samoupravi, kao i Zakonom o potvrđivanju Europske povelje o lokalnoj samoupravi, prilikom izrade prostorno planske dokumentacije, unutar područja radijskih koridora definiranih Objedinjenim planom razvoja elektroničke komunikacijske infrastrukture, propišete kriterije za postavljanje baznih stanica na samostojećim stupovima i antenskim prihvatima na postojećim zgradama na način, da u skladu s preporukama gore navedenih rezolucija, osigurate kako bi škole, vrtići, jaslice, domovi umirovljenika i zdravstvene ustanove bile što je moguće manje izložene, odnosno bile na dovoljnoj udaljenosti od baznih stanica. Primjerice, Istarska županija je u svoj Prostorni plan ugradila takav kriterij, odnosno propisala je minimalnu sigurnosnu udaljenost od škola i vrtića od 400 m, dok je Grad Zagreb u svojem generalnom urbanističkom planu propisao i minimalnu horizontalnu i vertikalnu udaljenost baznih stanica od svih zgrada u krugu 100 m.

Propisivanjem takvih kriterija u prostorno planskoj dokumentaciji JLS i JP(R)S ni na koji se način ne zadire u Objedinjeni plan razvoja elektroničke komunikacijske infrastrukture niti ne onemogućava razvoj telekomunikacijskih mreža jer se ne utječe na položaj zona definiranih navedenim planom. Nedvojbeno se postiže bolja zaštita stanovništva, a poglavito djece i ranjivih skupina od utjecaja radiofrekvencijskih elektromagnetskih polja koja je Svjetska zdravstvena organizacija klasificirala kao potencijalno kancerogene (grupa 2B).

EU Parlament je u navedenoj rezoluciji konstatirao da su granice zračenja propisane preporukom iz 1999. godine (Council Recommendation 1999/519/EC of 12 July 199) zastarjele i

Josip

da se slijede preporuke Europske agencije za okoliš, te slijedi pozitivna praksa Belgije, Austrije i Italije, kao zemalja koje su propisale strože granice.

U tom smislu predlažem da slijedite kriterij iz čl. 44. Generalnog urbanističkog plana grada Zagreba, koji glasi: "U cilju preventivne zaštite stanovništva, a primarno djece kao naročito osjetljive skupine, jakost električnog polja (E) ne smije premašivati 6,1 V/m, a ukupna gustoća toka snage (S) 66 mW/m^2 na čitavom području obuhvata Plana."

S poštovanjem,

U Strasbourgu, 15. srpanj 2019.

Ivan Vilibor Sinčić
Zastupnik u Europskom parlamentu

REPUBLIKA HRVATSKA
MEĐIMURSKA ŽUPANIJA

GRAD MURSKO SREDIŠĆE
GRADONAČELNIK
Klasa: 021-05/19-01/134
Ur.broj: 2109/11-1-01/1-19-82
Mursko Središće, 02.12.2019.g.

Na temelju članka 64. Zakona o zaštiti okoliša („Narodne novine" broj 80/13, 153/13, 78/15, 12/18 i 118/18), članka 33. Uredbe o strateškoj procjeni utjecaja strategije, plana i programa na okoliš („Narodne novine" broj 3/17) i članka 45. Statuta Grada Mursko Središće („Službeni glasnik Međimurske županije" broj 09/09, 5/13, 03/18 i 02/19), te nakon provedenog postupka Ocjene o potrebi strateške procjene utjecaja na okoliš za IV. Izmjene i dopune Prostornog plana uređenja Grada Mursko Središće („Službeni glasnik Međimurske županije" broj 10/04, 15/15, 14/16 i 13/17), Gradonačelnik Grada Mursko Središće 02.12. 2019. godine donosi

ODLUKU

kojom se utvrđuje da nije potrebno provesti stratešku procjenu utjecaja na okoliš za IV. Izmjene i dopune Prostornog plana uređenja Grada Mursko Središće

Članak 1.

Gradonačelnik Grada Mursko Središće donio je Odluku o započinjanju postupka ocjene o potrebi strateške procjene utjecaja na okoliš za IV. Izmjene i dopune Prostornog plana uređenja Grada Mursko Središće, KLASA: 021-05/19-01/620, URBROJ: 2109/11-19-01/1-1 od 13. svibnja 2019. (u daljnjem tekstu: Odluka).

U postupku Ocjene o potrebi strateške procjene utjecaja na okoliš Izmjena i dopuna Prostornog plana, utvrđeno je da su Izmjene i dopune Prostornog plana prihvatljive za ekološku mrežu, te da neće imati vjerojatno značajan utjecaj na okoliš na osnovu čega se utvrđuje da nije potrebno provesti postupak strateške procjene utjecaja na okoliš.

Članak 2.

Izmjene i dopune Prostornog plana pokreću se radi usklađenja Prostornog plana s posebnim propisima i aktima Međimurske županije i Grada Mursko Središće od utjecaja na razvoj i uređenje prostora Grada, a koji su mijenjani ili usvojeni nakon usvajanja Odluke o donošenju III. izmjena i dopuna Prostornog plana uređenja Grada, te obuhvaćaju problematiku iz sektora prometa, infrastrukturnih sustava, vodnog gospodarstva, gospodarenja otpadom, energetske učinkovitosti, zaštite okoliša, prirode i kulturnih dobara, sustava civilne zaštite, razvoja civilnog društva i drugo..

Grafičke dijelove Prostornog plana potrebno je uskladiti s važećim kartografskim HTRS96/TM koordinatnim sustavom Državne geodetske uprave.

Ostali razlozi:

- utvrđivanje mogućnosti gradnje turističkih kapaciteta na području Grada unutar građevinskih područja naselja i na prostoru izvan naselja, posebice uz Muru

1

- analiza i revizija građevinskih područja naselja i izdvojenih dijelova građevinskih područja naselja na temelju zahtjeva mjesnih odbora i pojedinačnih zahtjeva pravnih i fizičkih osoba, uključujući i ažuriranje stanja izgrađenosti i komunalne opremljenosti građevinskih područja,
- analiza i revizija lokacija, namjene, granica i uvjeta korištenja za izdvojena građevinska područja izvan naselja
- analiza i revizija Plana u pogledu usklađenja s izgradnjom ozakonjenom u postupcima ozakonjenja nelegalno izgrađenih zgrada prema posebnim propisima
- revizija mreže kategoriziranih i nekategoriziranih cestovnih prometnica
- usklađenje stanja izvedene i planirane infrastrukture na cijelom području Grada
- revizija statusa kulturnih dobara, spomenika prirode i ekološke mreže „Natura 2000" s obzirom važeće propise
- utvrditi da se za prostore na kojima provedbenim planovima nije utvrđena trasa EKK mreža, zbog specifičnosti iste, omogući utvrđivanje trase primjenom PPUG-a
- usklađenje Plana s planovima iz djelatnosti gospodarenja otpadom
- korekcije stanja u prostoru prema zahtjevima tijela s javnim ovlastima izdanim prema članku 90. Zakona o prostornom uređenju.

Izrada pročišćenog teksta Odluke o donošenju Prostornog plana zakonska je obveza.

Po obimu se radi o sveobuhvatnoj reviziji prostorno-planskog dokumenta.

Obuhvat je ukupno područje Grada.

Cilj izrade Izmjena i dopuna Prostornog plana je revizija važećeg planskog dokumenta i usklađenje s europskim i nacionalnim propisima, planovima razvoja Županije i Grada, te ugradnja opravdanih inicijativa pravnih osoba i građana u prostorno planski dokument.

Programska polazišta za Izmjene i dopune Prostornog plana zasnovana su na važećim nacionalnim propisima, Strategiji razvoja Republike Hrvatske, Međimurske županije i Grada.

Izmjenama i dopunama Prostornog plana se ne predviđaju drugačije gospodarske djelatnosti ni namjene, koje bi bile suprotne već obrađenim u važećem dokumentu, ali se stavlja naglasak na mogućnost razvoja turističke djelatnosti na području Grada.

Područje Grada nalazi se unutar područja zaštićenih prema Zakonu o zaštiti prirode - Regionalni park „Mura – Drava" i Značajni krajobraz „Mura".

Područje Grada nalazi se unutar područja ekološke mreže „Natura 2000":

- POVS (područja očuvanja značajna za vrste i stanišne tipove)
  - HR 2000364 „Mura" i
  - HR 2001346 „Međimurje".

Članak 3.

U cilju utvrđivanja vjerojatno značajnog utjecaja na okoliš za Izmjene i dopune Prostornog plana Grad je zatražio mišljenja relevantnih javnopravnih tijela.

U tablici koja slijedi navedena su javnopravna tijela od kojih je traženo mišljenje i njihova očitovanja:

R.BR.	JAVNOPRAVNO TIJELO	KLASA / URBROJ /DATUM	MIŠLJENJE
1.	Međimurska županija, Zavod za javno zdravstvo, I.G. Kovačića, 1 e, Čakovec	KLASA: 021-05/19-01/134 URBROJ: 2109/11-19-01/1-19-11 Od 15. svibnja 2019.	Javnopravno tijelo se očitovalo da Zavod za javno zdravstvo Međimurske županije nije stručno kompetentan niti ovlašten, te niti ne zapošljava kadar koji je educiran u svrhu davanja mišljenja, odnosno ocjene o potrebi strateške procjene utjecaja na okoliš i zdravlje.
2.	Općina Vratišinec	KLASA: 021-05/19-01/134 URBROJ: 2109/11-19-01/1-19-57 Od 30. svibnja 2019.	Nije potrebno provesti postupak strateške procjene utjecaja na okoliš za Prostorni plan.
3.	Međimurska županija, Upravni odjel za zdravstvo i	KLASA: 021-05/19-01/134 URBROJ: 2109/11-19-01/1-	Nije potrebno provesti postupak strateške procjene

2

	socijalnu skrb, R. Boškovića 2, Čakovec	19-67 Od 12. lipnja 2019.	utjecaja na okoliš za Prostorni plan.
4.	Hrvatske vode, VGO za Muru i gornju Dravu, Varaždin, Međimurska 26 b	KLASA: 021-05/19-01/134 URBROJ: 2109/11-19-01/1-19-68 Od 14. lipnja 2019.	Nije potrebno provesti postupak strateške procjene utjecaja na okoliš za Prostorni plan.
5.	Međimurska županija, Upravni odjel za prostorno uređenje, gradnju i zaštitu okoliša, Odsjek za zaštitu okoliša i prirode, R. Boškovića 2, Čakovec	KLASA: 021-05/19-01/134 URBROJ: 2109/11-1-01/1-19-80 Od 26. studenog 2019.	Javnopravno tijelo utvrđuje da su IV. Izmjene i dopune Prostornog plana prihvatljive za ekološku mrežu, i da za IV. Izmjene i dopune Prostornog plana ne treba provesti postupak strateške procjene utjecaja na okoliš.

Članak 4.

U tablici iz prethodnog članka vidljivo je da su javnopravna tijela dala mišljenje da nije potrebno provesti postupak strateške procjene utjecaja na okoliš i da su planirane izmjene i dopune Prostornog plana prihvatljive za ekološku mrežu.

Za javnopravna tijela koja se nisu očitovala u utvrđenom roku pretpostavlja se da je njihov stav da nije potrebno provesti postupak strateške procjene utjecaja na okoliš i da su planirane Izmjene i dopune Prostornog plana prihvatljive za ekološku mrežu.

Iz svega navedenog u ovom članku, utvrđuje se da nije potrebno provesti postupak strateške procjene utjecaja na okoliš za Izmjene i dopune Prostornog plana.

Članak 5.

Izdanim Mišljenjem Međimurske županije, Upravnog odjela za prostorno uređenje, gradnju i zaštitu okoliša, KLASA: 351-03/19-03/8, URBROJ: 2109/1-09-3/01-19-11, od 22. studenog 2019. godine, u pogledu izrade Izmjene i dopune Prostornog plana, nije utvrđena potreba provođenja strateške procjene utjecaja na okoliš, te je dano mišljenje da su Izmjene i dopune Prostornog plana prihvatljive za ekološku mrežu.

Članak 6.

Jedinica lokalne samouprave je dužna informirati javnost, sukladno odredbama Zakona o zaštiti okoliša („Narodne novine" broj 80/13, 153/13, 78/15, 12/18 i 118/18) i Uredbe o informiranju i sudjelovanju javnosti i zainteresirane javnosti u pitanjima zaštite okoliša („Narodne novine" broj 64/08), kojima se uređuje informiranje javnosti i zainteresirane javnosti u pitanjima zaštite okoliša.

Informiranje javnosti je provedeno objavom na službenoj internetskoj stranici Grada Mursko Središće u roku od najmanje 30 dana, počevši od 23.05.2019.

Tijekom provedbe predmetnog postupka nije zaprimljen ni jedan dopis očitovanja javnosti.

Članak 7.

Ova Odluka stupa na snagu danom donošenja, a objaviti će se na službenoj internetskoj stranici Grada Mursko Središće.

GRAD MURSKO SREDIŠĆE
GRADONAČELNIK

GRADONAČELNIK:
Dražen Srpak

3

MEĐIMURSKA ŽUPANIJA
GRAD MURSKO SREDIŠĆE
GRADONAČELNIK

Mursko Središće, 29.10.2019.

PREDMET: PRETHODNA OCJENA O PRIHVATLJIVOSTI ZA EKOLOŠKU MREŽU ZA IV. IZMJENE I DOPUNE PPUG MURSKO SREDIŠĆE
Nadopuna po traženom

Poštovani,

dostavljamo nadopunu informacija traženih temeljem Vašeg zahtjeva upućenog elektronskom poštom 22. listopada 2019. u postupku Prethodne ocjene prihvatljivosti za ekološku mrežu za IV. izmjene i dopune Prostornog plana uređenja Grada Mursko Središće u sklopu postupka Ocjene o potrebi strateške procjene utjecaja plana na okoliš.

IV. izmjenama i dopunama Prostornog plana uređenja Grada Mursko Središće se predviđa ispitati mogućnost lociranja sadržaja robinzonskog turizma na području koje obuhvaća cijelo ili dio kat.čest.br. 331 – 334, kat.čest.br. 1130 – 1132/1 i kat.čest.br. 1133/1 – 1140/1, sve k.o. Peklenica.

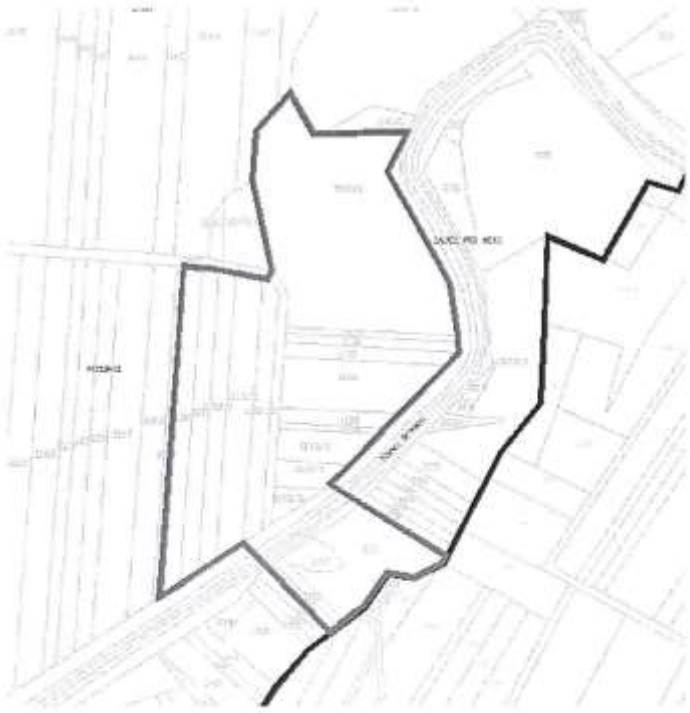

1

kat.čest.br.	m^2
331	2693
332	427
333	266
334	244
1130	2136
1131	1869
1132/1	1640
1132/2	2541
1132/3	1640
1133/1	583
1133/2	910
1133/3	360
1134	225
1135	587
1136	2495
1137	822
1138	601
1139	360
1140/1	11059

2

OBAVIJEST
GRAD
MURSKO SREDIŠĆE
Novosti
Ustrojstvo grada
Ustanove i institucije
Udruge i klubovi
Kontakti
MURS-EKOM

OPĆA NAVADA
POLITIČKE AKTIVNOSTI
MEĐUNARODNA SURADNJA
NATJEČAJI I OGLASI
PRAVO NA PRISTUP

Odluka kojom se utvrđuje da nije potrebno provesti stratešku procjenu utjecaja na okoliš za IV. Izmjene i dopune Prostornog plana uređenja Grada Mursko Središće
Pregled